REGIONE LAZIO

PSR LAZIO 2014/2020
Misura 7 - Sottomisura 7.5 - Operazione 7.5.1

PROGETTO DEFINITIVO

RECUPERO E RIQUALIFICAZIONE DELLA CUCINA DELL'EDIFICIO ADIBITO AD OSTELLO E DI UN TRATTO DI PERCORSO DEL "SENTIERO ITALIA"

ALLEGATO 1 | Elaborato Grafico

Progettista
Geom. Simone De Santis
(Firma autografa sostituita a mezzo stampa
ai sensi dell'art. 3, comma 2, del D.Lgs. 39/93)

Sindaco e Legale Rappresentante
Ing. Alberto Guerrieri
(Firma autografa sostituita a mezzo stampa
ai sensi dell'art. 3, comma 2, del D.Lgs. 39/93)

Data: marzo 2020

COMUNE DI ANTRODOCO

Corso Roma n° 15 - 02013 Antrodoco (RI) - comunediantrodoco@legalmail.it
Tel. 0746/578185 - Fax 0746/878623
Area IV^ - Lavori Pubblici

COMUNE DI ANTRODOCO

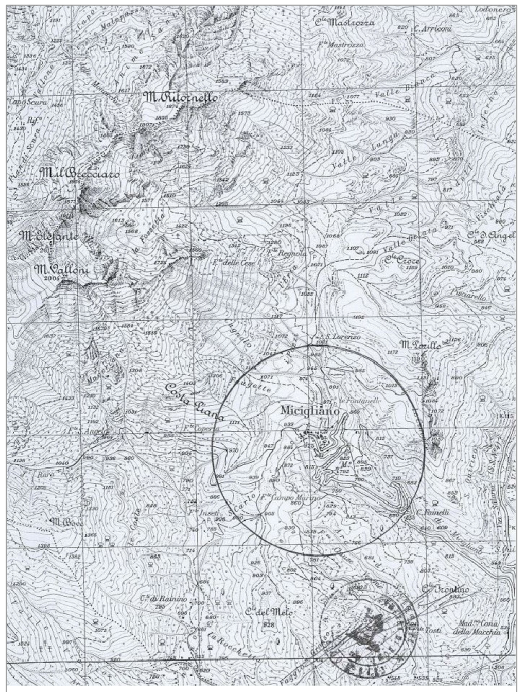
Micigliano

IGM 1:25.000

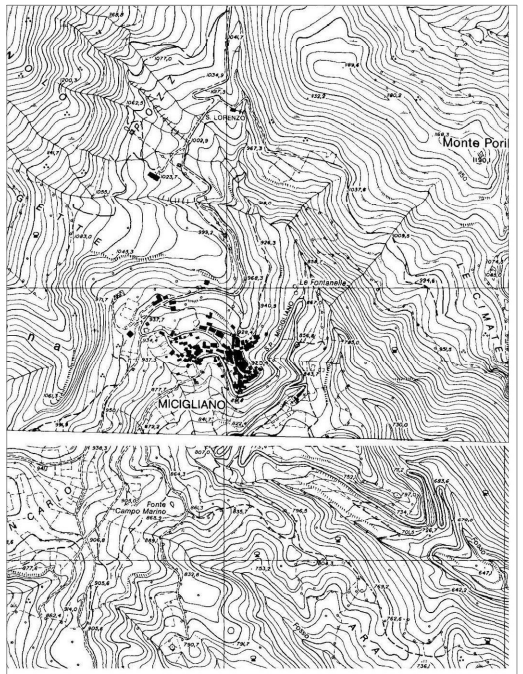
Monte Porli
MICIGLIANO

CTR 1:10.000

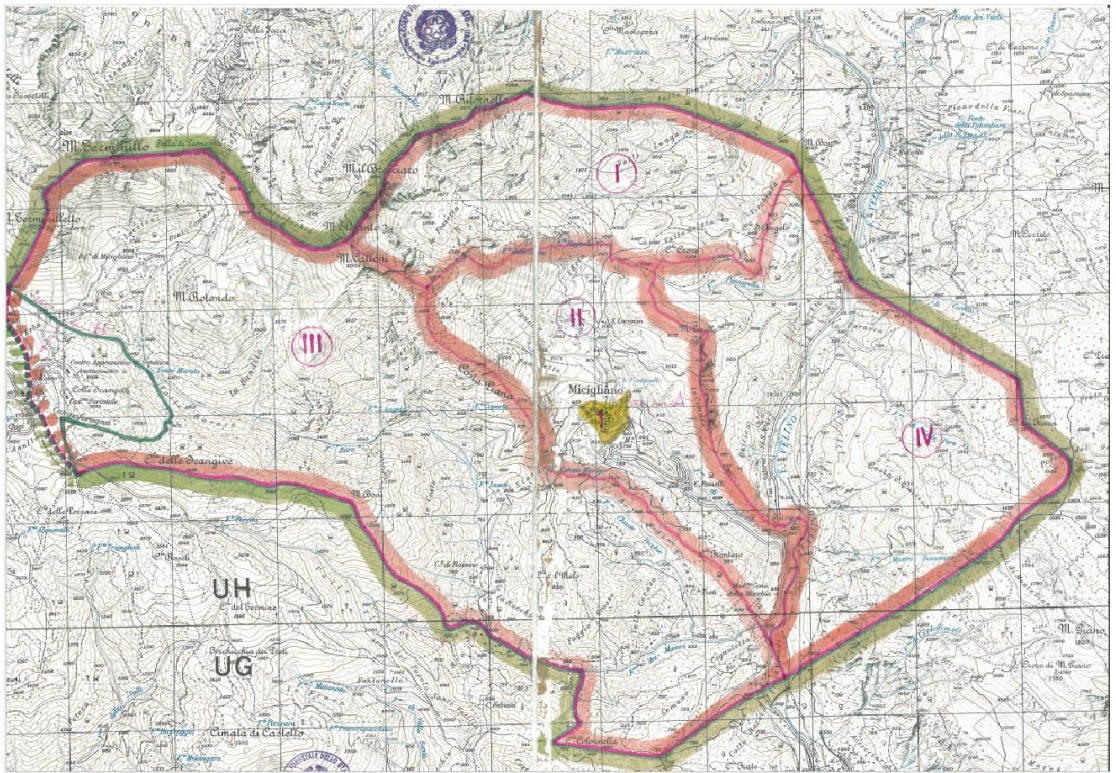
I
II
III
IV
Micigliano
UH
UG

CARTA VINCOLO IDROGEOLOGICO
1:10.000

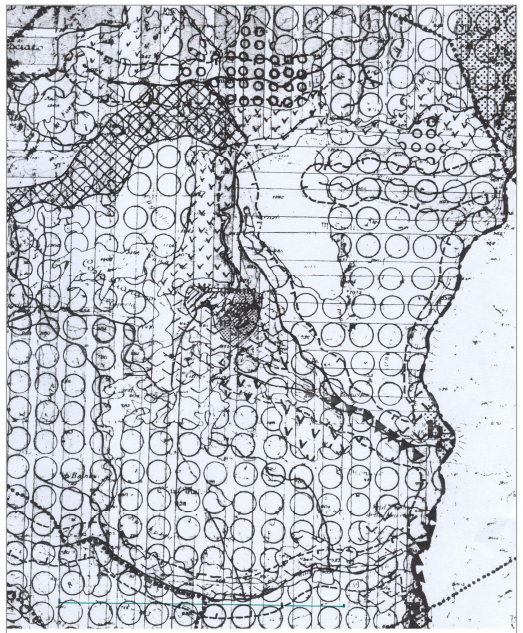

P.T.P. 1:25.000 - TAV. E1

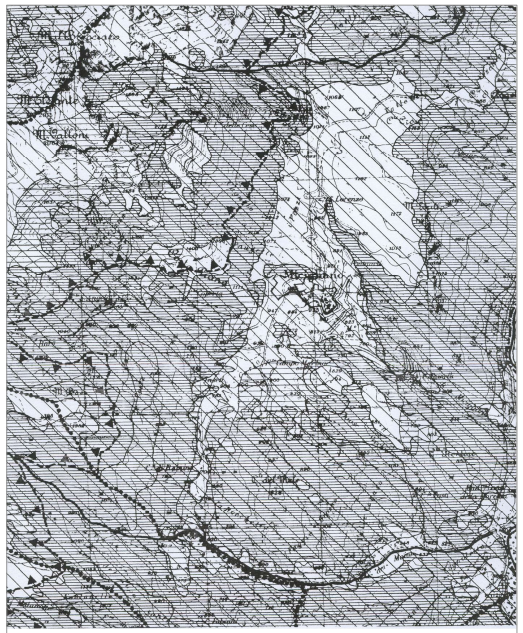

P.T.P. 1:25.000 - TAV. E3/2

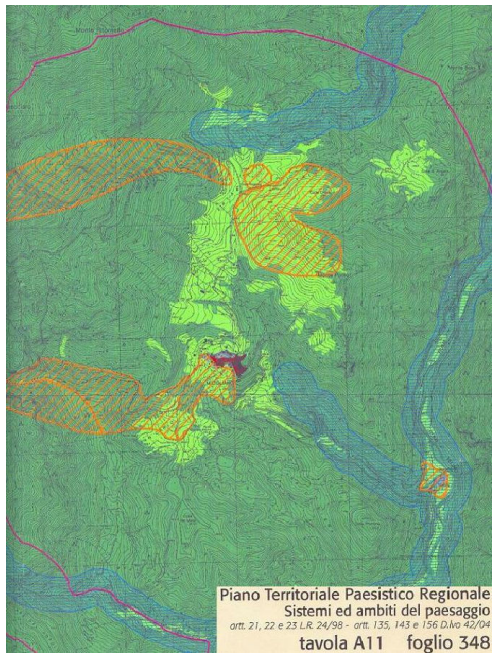
Piano Territoriale Paesistico Regionale
Sistemi ed ambiti del paesaggio
artt. 21, 22 e 23 L.R. 24/98 - artt. 135, 143 e 156 D.lvo 42/04
tavola A11 foglio 348

PTPR 1:25.000 - TAV. A 11

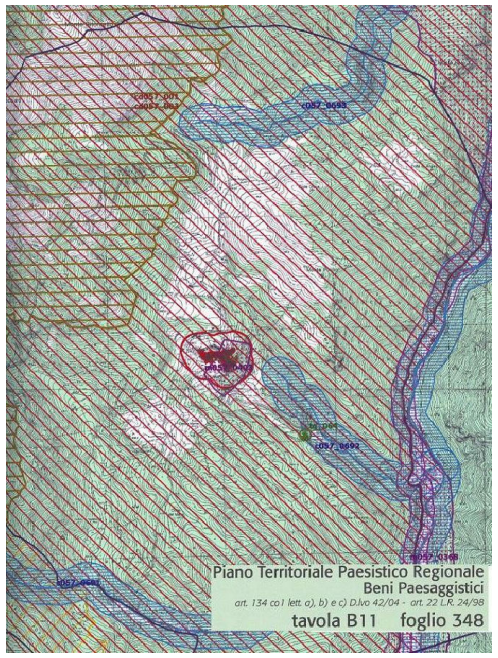
Piano Territoriale Paesistico Regionale
Beni Paesaggistici
art. 134 co1 lett. a), b) e c) D.lvo 42/04 - art. 22 L.R. 24/98
tavola B11 foglio 348

PTPR 1:25.000 - TAV. B 11

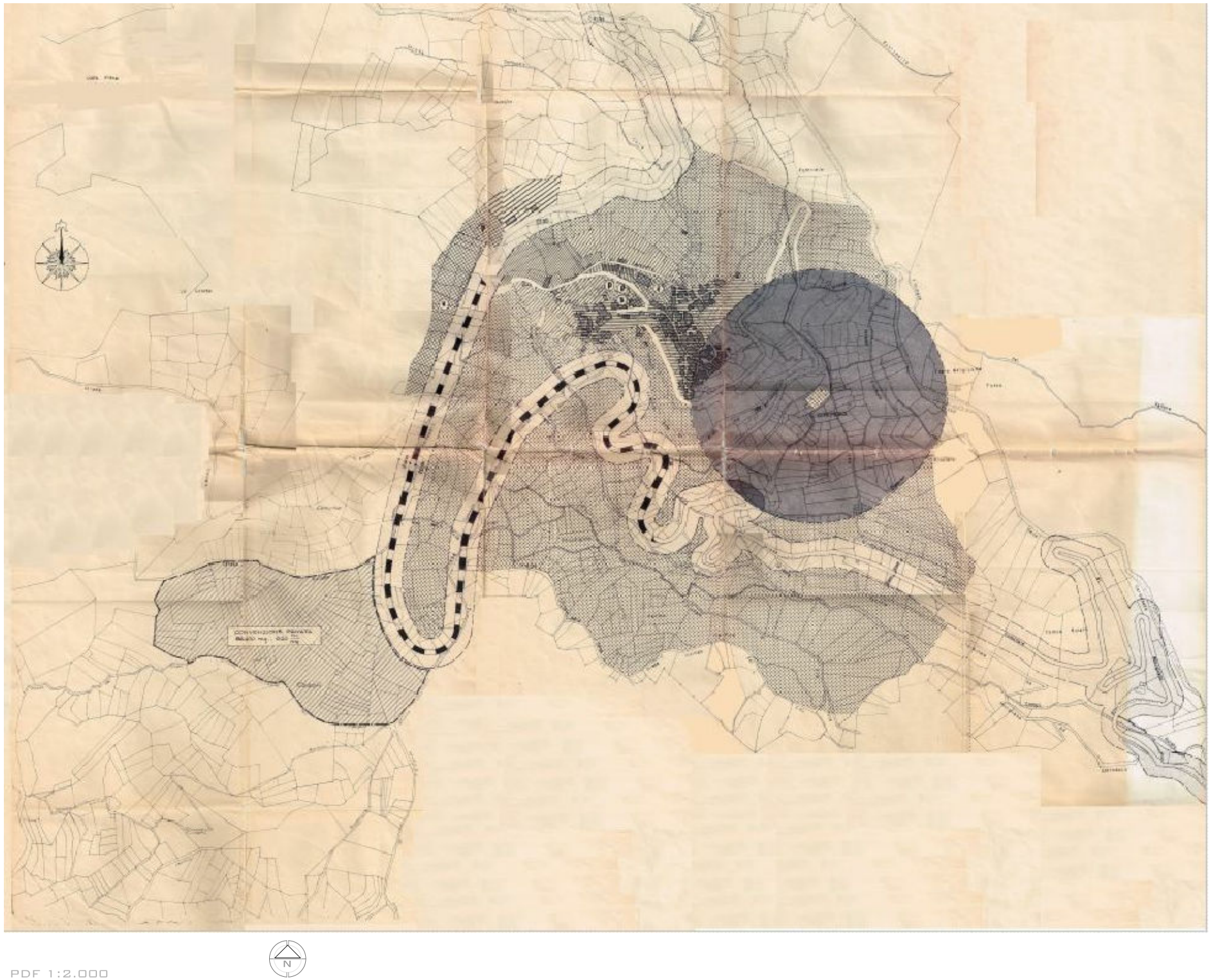
PDF 1:2.000

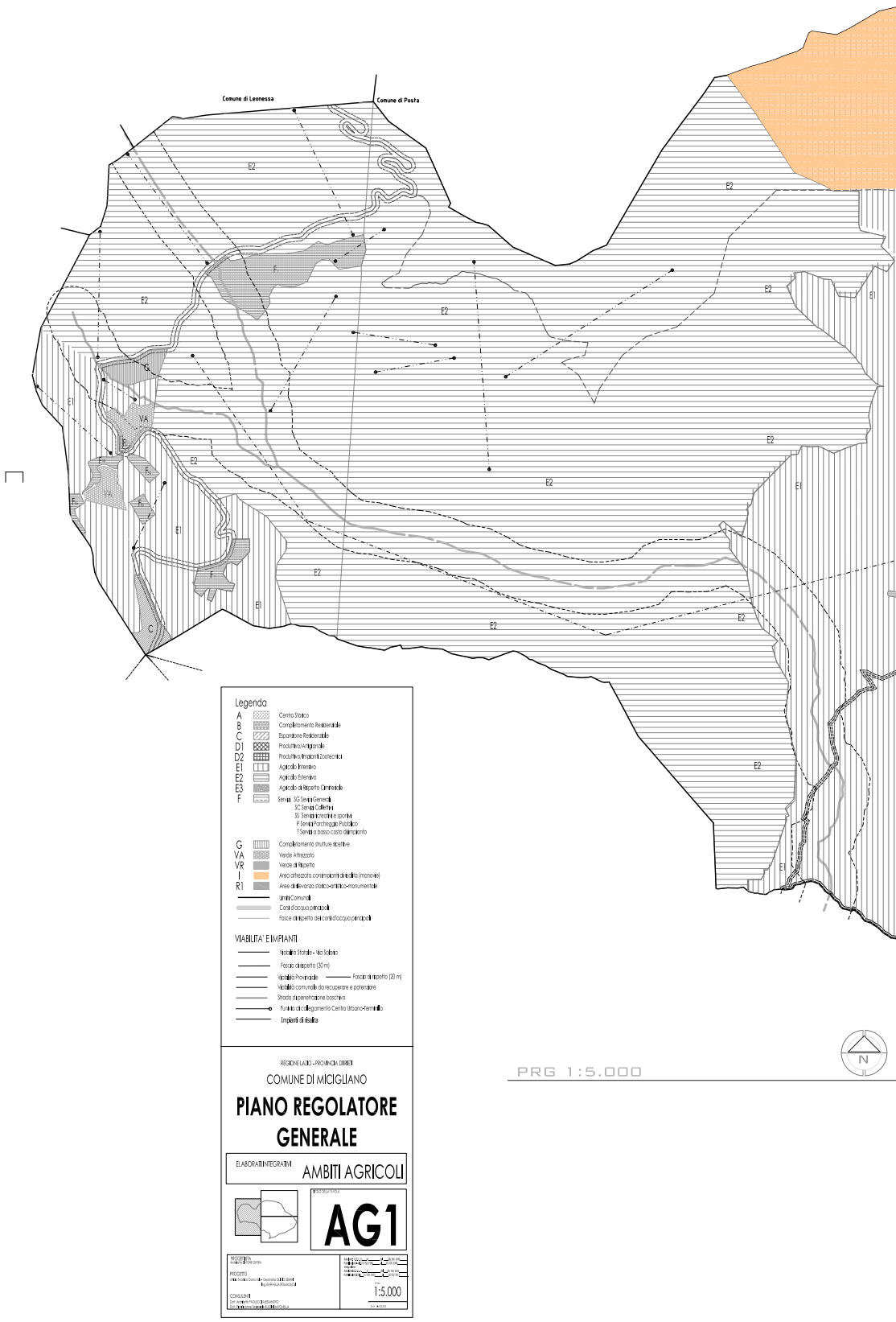

Comune di Leonessa
Comune di Posta
E1
E2
F
G
VA
C
N

Legenda

A	▨	Centro Storico
B	▨	Completamento Residenziale
C	▨	Espansione Residenziale
D1	▨	Produttivo/Artigianale
D2	▨	Produttivo/Impianti Zootecnici
E1	▥	Agricolo Intensivo
E2	▤	Agricolo Estensivo
E3	▨	Agricolo di Rispetto Cimiteriale
F	▤	Servizi SG Servizi Generali SC Servizi Collettivi SS Servizi ricreativi e sportivi P Servizi Parcheggio Pubblico T Servizi a basso costo d'impianto
G	▥	Completamento strutture ricettive
VA	▨	Verde Attrezzato
VR	▨	Verde di Rispetto
I	▨	Area attrezzata con impianti di risalita (monovie)
R1	▨	Aree di rilevanza storico-artistico-monumentale
	—	Limiti Comunali
	—	Corsi d'acqua principali
	—	Fasce di rispetto dei corsi d'acqua principali

VIABILITA' E IMPIANTI

- Viabilità Statale - Via Salaria
- Fascia di rispetto (30 m)
- Viabilità Provinciale — Fascia di rispetto (20 m)
- Viabilità comunale da recuperare e potenziare
- Strada di penetrazione boschiva
- Funivia di collegamento Centro Urbano-Terminillo
- Impianti di risalita

REGIONE LAZIO - PROVINCIA DI RIETI

COMUNE DI MICIGLIANO

PIANO REGOLATORE GENERALE

ELABORATI INTEGRATIVI **AMBITI AGRICOLI**

[illegible]

AG1

PROGETTISTA
[illegible]

PROGETTO
Ufficio Tecnico Comunale - [illegible]

CONSULENTI
[illegible]

SCALA 1:5.000

PRG 1:5.000

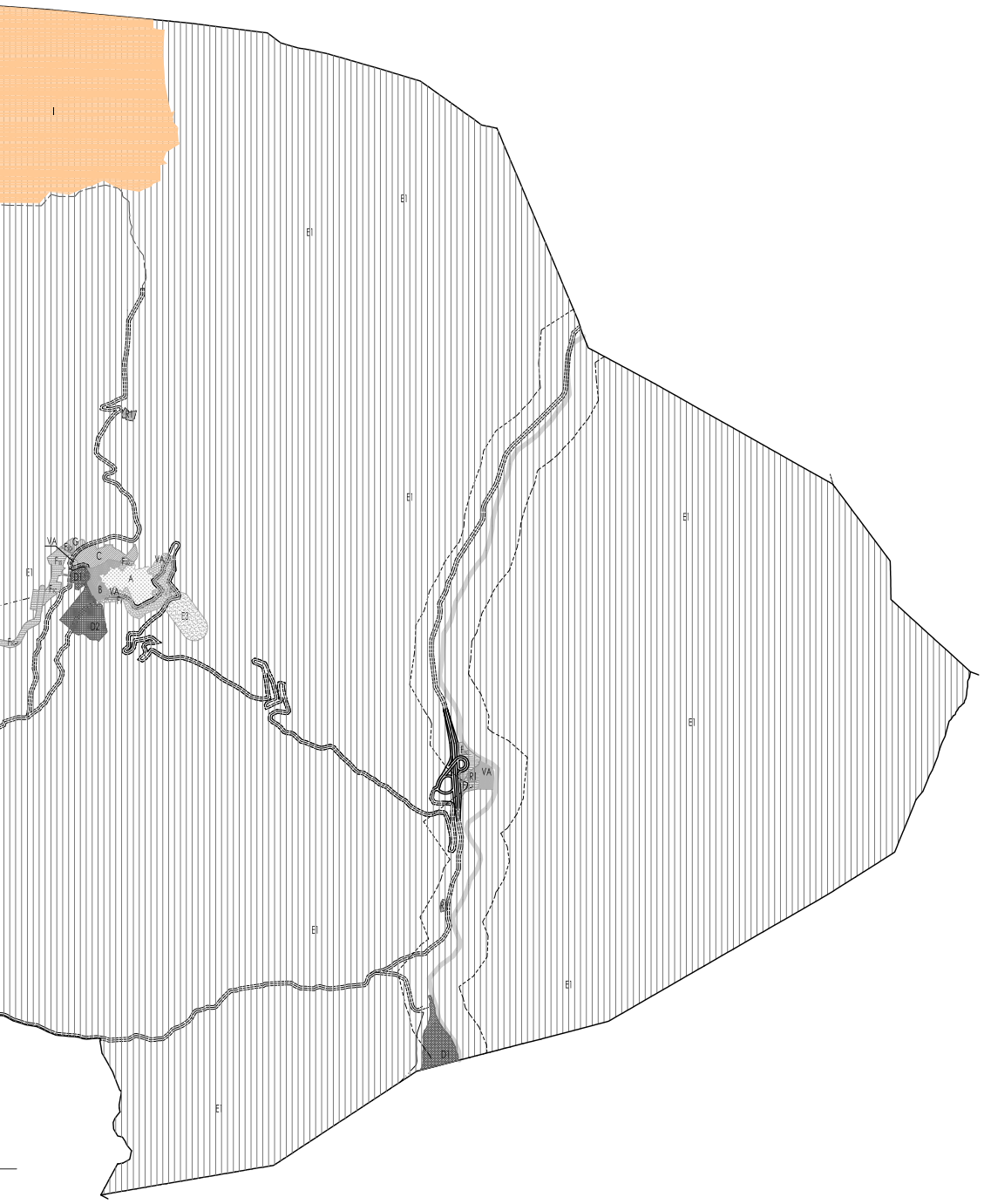

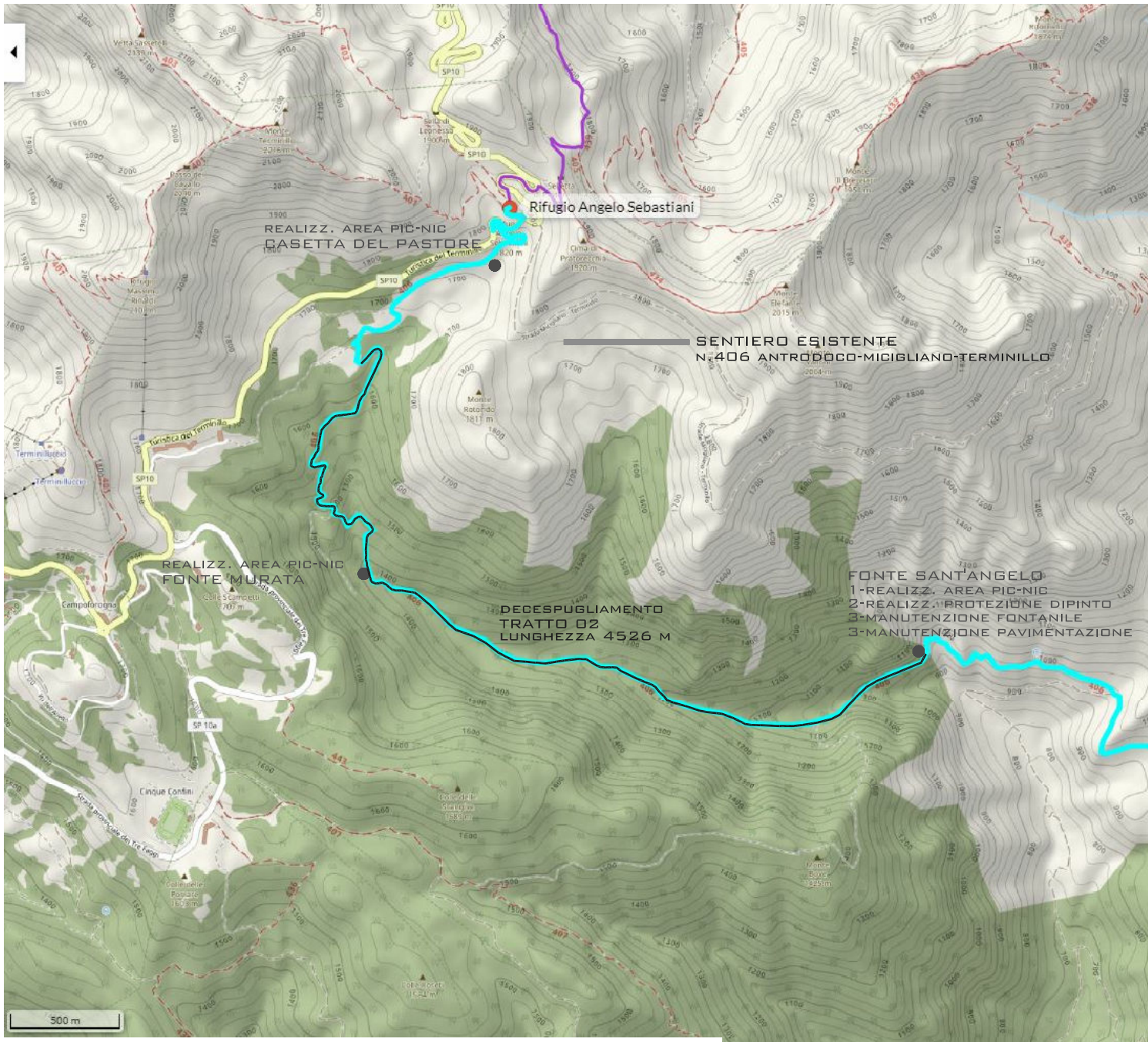
Rifugio Angelo Sebastiani
REALIZZ. AREA PIC-NIC
CASETTA DEL PASTORE
SENTIERO ESISTENTE
N.406 ANTRODOCO-MICIGLIANO-TERMINILLO
REALIZZ. AREA PIC-NIC
FONTE MURATA
DECESPUGLIAMENTO
TRATTO 02
LUNGHEZZA 4526 M
FONTE SANT'ANGELO
1-REALIZZ. AREA PIC-NIC
2-REALIZZ. PROTEZIONE DIPINTO
3-MANUTENZIONE FONTANILE
3-MANUTENZIONE PAVIMENTAZIONE
500 m

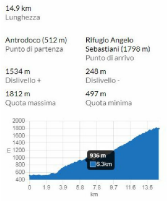

DATI PERCORSO

BACHECA

Rappresenta la rete escursionistica locale (cm 110 x 140)

(1) cartografica schematica rete escursionistica e riferimenti geografici della zona

(2) elenco degli itinerari escursionistici

(3) note inquadramento ambiente e storico

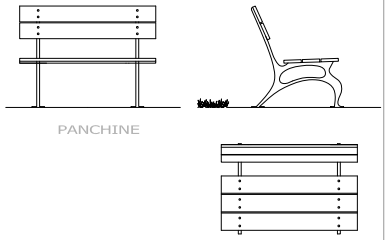

PANCHINE

QUADRO DA PROTEGGERE CON TELAIO E VETRO DA INSTALLARE DAVANTI AL DIPINTO

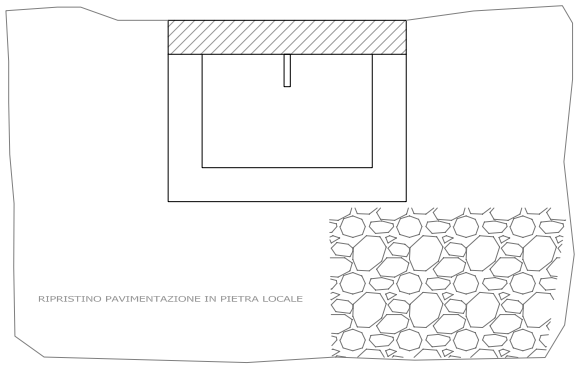

RIPRISTINO PAVIMENTAZIONE IN PIETRA LOCALE

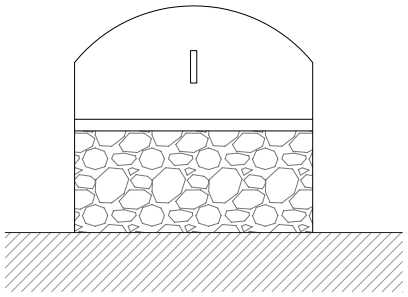

FONTANILE DI SANT'ANGELO

realizzato interamente in pietrame locale a faccia vista 1:20

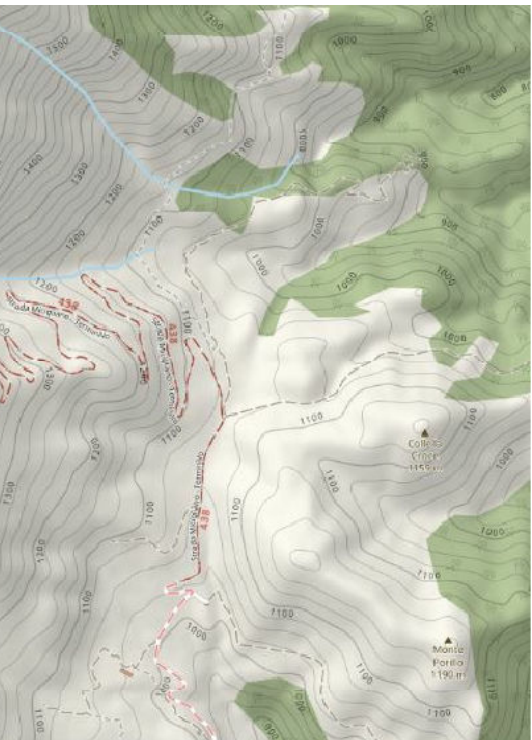
Monte Porilo 1190 m

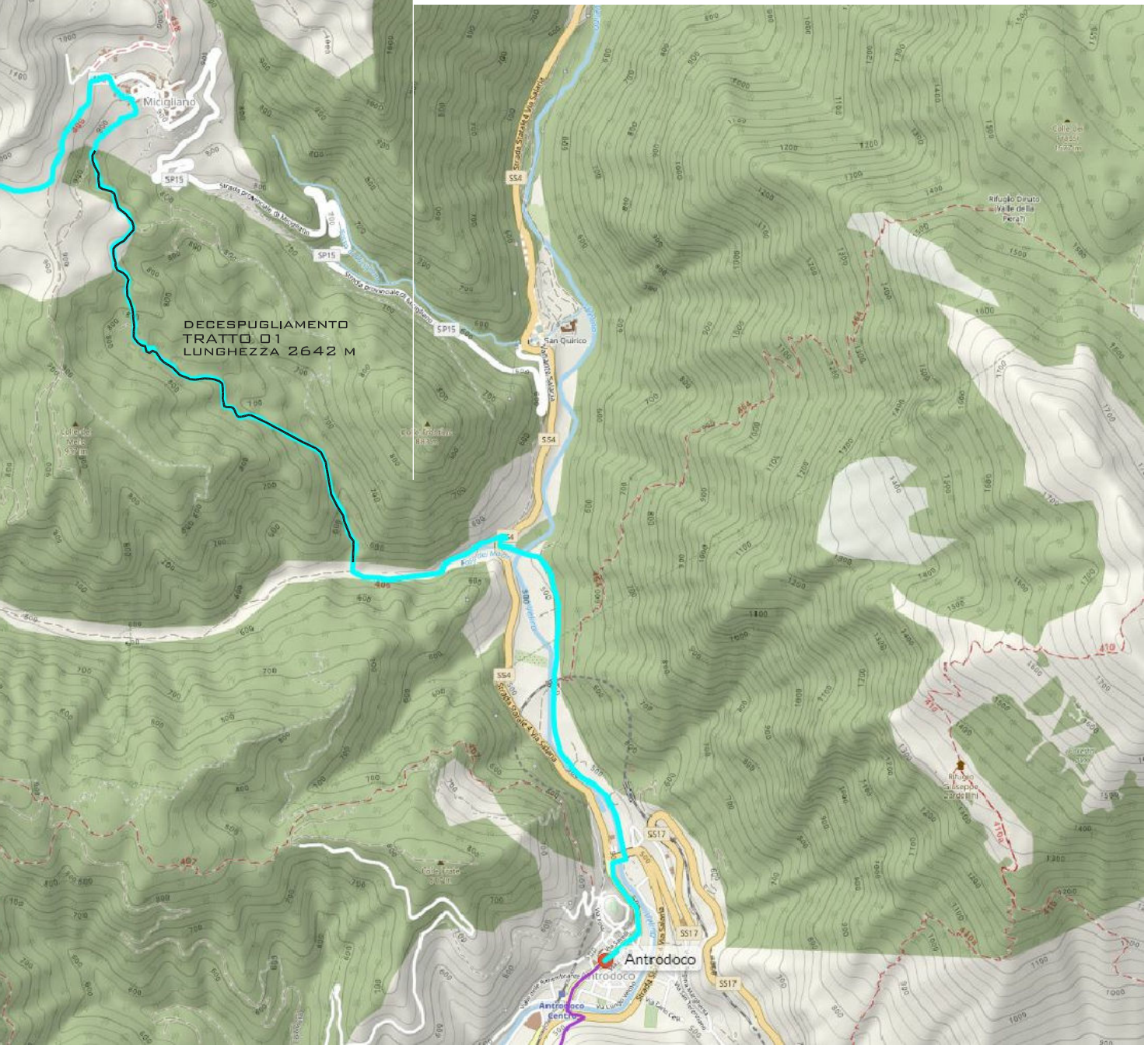
DECESPUGLIAMENTO
TRATTO 01
LUNGHEZZA 2642 M
Micigliano
SP15
Strada provinciale di Micigliano
SS4
Strada Statale 4 Via Salaria
San Quirico
SS17
Antrodoco
Antrodoco Centro
Rifugio Giuseppe Sardellini

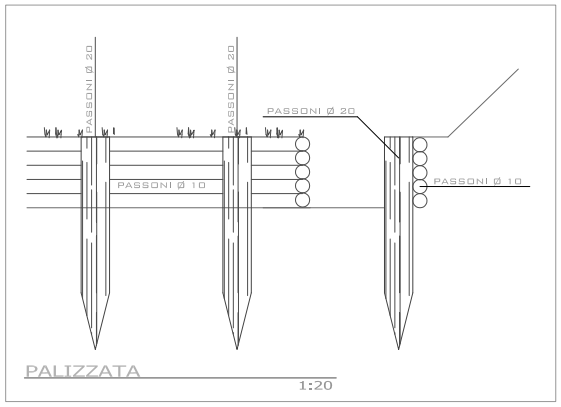
PASSONI Ø 20
PASSONI Ø 20
PASSONI Ø 20
PASSONI Ø 10
PASSONI Ø 10

PALIZZATA

1:20

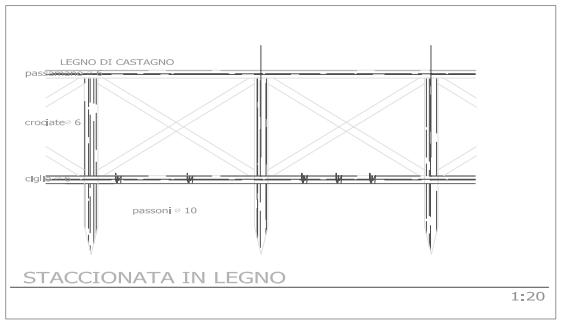
LEGNO DI CASTAGNO
passamano ⌀ 6
crociate ⌀ 6
ciglio ⌀ 6
passoni ⌀ 10

STACCIONATA IN LEGNO

1:20

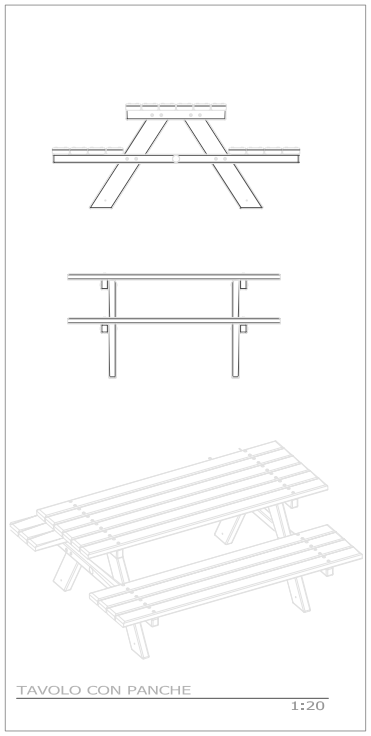

TAVOLO CON PANCHE

1:20

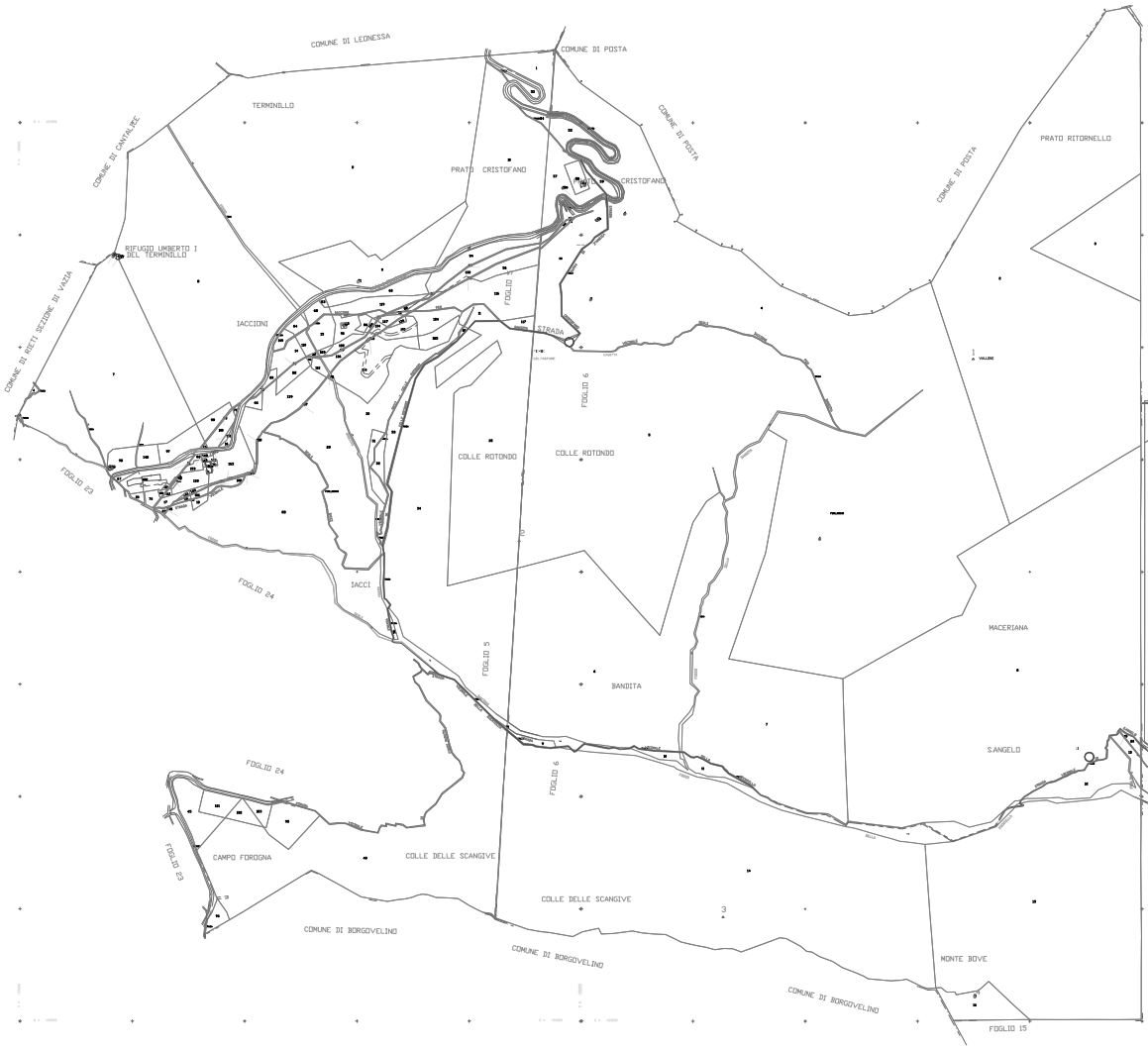
COMUNE DI LEONESSA
COMUNE DI POSTA
COMUNE DI CANTALICE
COMUNE DI POSTA
COMUNE DI POSTA
TERMINILLO
PRATO CRISTOFANO
PRATO CRISTOFANO
PRATO RITORNELLO
RIFUGIO UMBERTO I DEL TERMINILLO
COMUNE DI RIETI SEZIONE DI VAZIA
IACCIONI
STRADA
FOGLIO 6
FOGLIO 23
FOGLIO 24
COLLE ROTONDO
COLLE ROTONDO
IACCI
FOGLIO 5
BANDITA
MACERIANA
S.ANGELO
FOGLIO 24
CAMPO FOROGNA
FOGLIO 23
COLLE DELLE SCANGIVE
COLLE DELLE SCANGIVE
FOGLIO 6
COMUNE DI BORGOVELINO
COMUNE DI BORGOVELINO
COMUNE DI BORGOVELINO
MONTE BOVE
FOGLIO 15

PLANIMETRIA CATASTALE DI INSIEME

SCALA DI 1:4000

ARREDI

1 Tavolo da pic-nic	n.	1
2 Fornitura, assemblaggio e posa in opera di segnaletica percorsi		
3 Panchine	n.	2

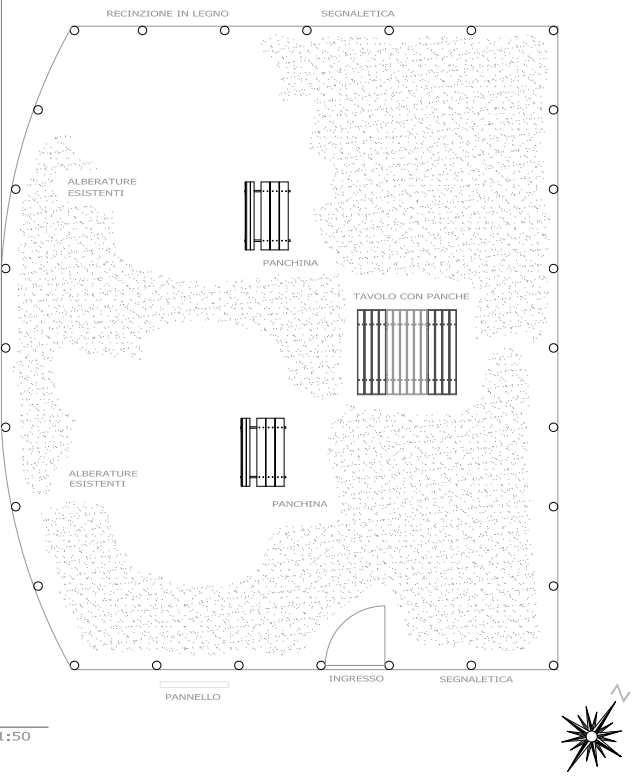
RECINZIONE IN LEGNO
SEGNALETICA
ALBERATURE ESISTENTI
PANCHINA
TAVOLO CON PANCHE
ALBERATURE ESISTENTI
PANCHINA
INGRESSO
SEGNALETICA
PANNELLO
N

AREA PIC-NIC

FOGLIO 6 PARTICELLA 8

1:50

FOGLIO 1
FOGLIO 7
FOGLIO 15
ROCCHETTA
COMUNE DI BORGOVELINO
PROVINCIA DI RIETI
COMUNE DI MICIGLIANO

COMUNE DI ANTRODOCO

RECUPERO E RIQUALIFICAZIONE CUCINA DELL'EDIFICIO ADIBITO AD OSTELLO

PLANIMETRIA PIANO SEMINTERRATO – STATO ATTUALE

Stato Attuale – h=2,60 ml.

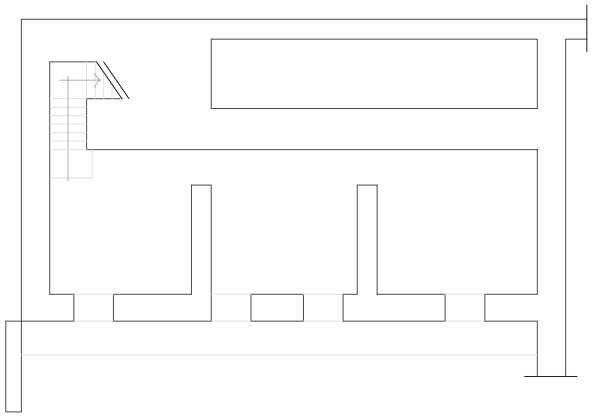

PLANIMETRIA PIANO SEMINTERRATO – STATO FUTURO

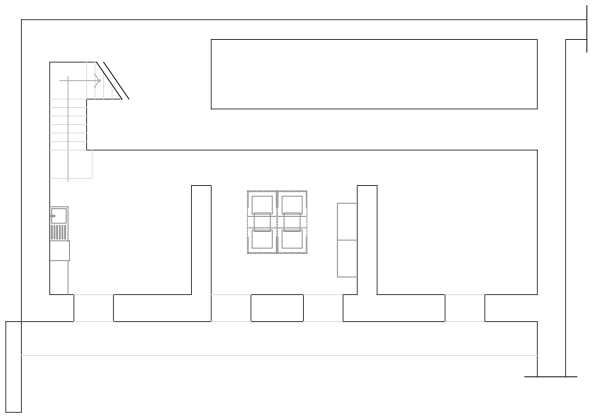Stato Futuro – h=2,60 ml.