Città di Antrodoco

Provincia .di Rieti

Corso Roma, 15 – 02013 Antrodoco

Prot. 4823 del 09/05/2017

ORIGINALE UFFICIO TECNICO

N° 75 DEL 10-04-2017

OGGETTO: sgombero e messa in sicurezza del fabbricato sito in Viale della Stazione n° 45 - Foglio 13 - P.lla 110. Rif. Aedes GL del 8/4/2017 Scheda n° 1 - Rif. Aedes del 8/4/2017 Scheda n° 6 Squadra P2098

IL SINDACO

RICHIAMATO il D.L. 17 ottobre 2016 n. 189 convertito con modificazioni con Legge 15 dicembre 2016 n. 229 che individua il Comune di Antrodoco all'interno del cratere degli eventi sismici iniziati il 24/8/2016;

RICHIAMATO il D.P.C.M. del 28 agosto 2016 con cui è stata istituita la Direzione di Comando e Controllo "DI.COMA.C." ai sensi dell'Ordinanza n° 388 del 26/8/2016 volta alla gestione dell'emergenza sismica;

DATO ATTO che alla luce di quanto sopra nel territorio comunale è stata avviata una campagna di verifiche di agibilità post sisma da parte di tecnici accreditati presso la DI.COMA.C. attraverso la compilazione di schede di rilevamento di agibilità sintetica mediante scheda Fast e/o di rilevamento danno mediante scheda Aedes;

VISTE le risultanze della scheda Fast relativa al sopralluogo effettuato presso l'immobile sito in **Viale della Stazione n° 45** da parte della squadra **SF552 – Scheda n° 2** in data **11/12/2016** da cui emerge l'attribuzione di esito **"Richiesta di approfondimento Aedes";**

VISTE le risultanze della scheda Aedes – Grande Luce relativa all'approfondimento effettuato presso il predetto immobile da parte della squadra **P2098** in data **8/4/2017** da cui emerge l'attribuzione di esito **"E - inagibile"** relativamente alla porzione identificata con la **scheda n° 1 – edificio n° 1**;

VISTE le risultanze della scheda Aedes relativa all'approfondimento effettuato presso il predetto immobile da parte della squadra **P2098** in data **8/4/2017** da cui emerge l'attribuzione di esito **"B - agibilità con provvedimenti"** relativamente alla porzione identificata con la **scheda n° 6 – edificio n° 2**;

RITENUTO necessario, pertanto, di inibire formalmente l'utilizzo dei locali al fine della salvaguardia della pubblica e privata incolumità;

VISTO l'articolo 50 comma 5 e 54 comma 2 del D.Lgs. 18 agosto 2000 n.267;

DICHIARA

la **inagibilità** per l'immobile a destinazione **deposito, abitativa ed uffici** sito in Antrodoco – **Viale della Stazione n° 45** e distinto al **Foglio 13 – P.lla 110 – Sub. 1 e 2** intestato, salvo altri e ciascuno per i propri

Comune di Antrodoco Prot. n. 4823 del 09-05-2017 partenza Cat. 1 Cl. 4

Comune di Antrodoco Prot. n. 4823 del 09-05-2017 partenza Cat. 1 Cl. 4

diritti a **Chinzari Angela e Chinzari Matteo** fino al ripristino delle piene condizioni di agibilità attraverso l'attuazione dei necessari interventi strutturali.

ORDINA

il non utilizzo di detti locali sia ai proprietari che a chiunque, a qualsiasi titolo, occupi gli alloggi in questione.

DISPONE IN VIA GENERALE

1. che i proprietari summenzionati procedano ad un urgente intervento di ripristino delle condizioni di stabilità dei locali stessi mediante la realizzazione dei necessari lavori di consolidamento, **da eseguirsi entro il termine di 90 giorni dalla notifica della presente**, riconducendo l'edificio alle norme di sicurezza per la funzione che esplica, il tutto attraverso presentazione di pratica edilizia ai sensi del D.P.R. 380/2001 nel rispetto delle normative di settore vigenti;
2. che qualora l'interessato intenda avvalersi delle disposizioni indicate dalla Legge 229/2016 di conversione del D.L. 189/2016 in materia di ricostruzione privata, e delle successive Ordinanze del Capo Dipartimento di Protezione Civile e del Commissario Straordinario per la Ricostruzione, il termine indicato al punto n° 1 e le modalità di presentazione del progetto seguiranno quelli indicati nei predetti dispositivi sovra-comunali;
3. che, ad avvenuta esecuzione dei lavori di cui sopra, sia depositata dichiarazione asseverata da tecnico abilitato circa la regolarità dei medesimi e che al perfezionarsi di tale adempimento dovrà intendersi ripristinata l'agibilità dell'immobile;
4. che il presente provvedimento non sostituisce l'obbligo della ditta proprietaria ad ottenere tutti i requisiti di legge necessari al rilascio del certificato di agibilità, di cui all'art. 24 del D.P.R. 380/2001 nel testo in vigore, qualora l'immobile di che trattasi non ne sia in possesso;

DISPONE IN VIA ESCLUSIVA

1) che la presente venga notificata, stante l'urgenza, ai proprietari immediatamente reperibili:
- **Chinzari Matteo residente ad Antrodoco (RI) – P.zza Marconi n° 5;**
- **Chinzari Angela residente ad Antrodoco (RI) – Viale delle Rimembranze n° 7.**

2) che i proprietari sopra indicati provvedano, tempestivamente, a dare comunicazione del contenuto della presente ad eventuali soggetti dimoranti nel fabbricato, nonché agli ulteriori aventi titolo non reperibili;
3) di pubblicare la presente ordinanza sul sito istituzionale dell'Ente.
4) che la presente venga trasmessa a:
- Ufficio Territoriale del Governo – Prefettura di Rieti all'indirizzo pec: protocollo.prefri@pec.interno.it;
- C.O.I. Posta all'indirizzo: coiposta@regione.lazio.it;
- DICOMAC: protezionecivile@pec.governo.it – verificaagibilita@regione.lazio.it;
- Servizio associato di Polizia Locale Bassa Valle del Velino: plbassavallevelino@pec.it;

AVVERTE

In caso di mancato adempimento di quanto prescritto, ne verrà data comunicazione all'Autorità Giudiziaria per l'applicazione delle sanzioni amministrative e penali previste dalla normativa vigente.

Contro il presente provvedimento è ammesso ricorso al Tribunale Amministrativo Regionale nel termine di 60 gg. dalla notificazione oppure, in via alternativa, ricorso straordinario al Presidente della Repubblica nel termine di gg. 120 dalla notificazione.

Sindaco
Per. Ind. Sandro Grassi

Comune di Antrodoco Prot. n. 4823 del 09-05-2017 partenza Cat. 1 Cl. 4

ATTESTAZIONE DEL MESSO COMUNALE

Il sottoscritto Messo Comunale

ATTESTA

Che la presente Determinazione è stata affissa all'Albo Pretorio Comunale per la durata di gg15 in data R.A. n°

IL MESSO COMUNALE

ANTRODOCO,

Comune di Antrodoco Prot. n. 4823 del 09-05-2017 partenza Cat. 1 Cl. 4

PROTEZIONE CIVILE
Presidenza del Consiglio dei Ministri
Dipartimento della Protezione Civile

SCHEDA DI VALUTAZIONE DI DANNO E AGIBILITÀ POST-SISMA PER EDIFICI A STRUTTURA PREFABBRICATA O DI GRANDE LUCE

(GL-AeDES 01/2014)

Gruppo di Lavoro - Decreto del Capo Dipartimento Rep. 827 del 5 marzo 2012

CONFERENZA DELLE REGIONI E DELLE PROVINCE AUTONOME

ANALISI EDIFICIO — ID SCHEDA: _____

SEZIONE 1 - IDENTIFICAZIONE EDIFICIO

Provincia: RIETI
Comune: ANTRODOCO
Frazione/Località: _____ *(denominazione Istat)*

1 ☒ VIA DELLA STAZIONE
2 ○ CORSO
3 ○ VICOLO
4 ○ PIAZZA
5 ○ ALTRO
Numero/i Civico/i 45
(Indicare contrada, località, traversa, salita, etc.)

IDENTIFICATIVO SOPRALLUOGO
Squadra P2098 Scheda n. 001 / 001 Data (giorno mese anno) 08/04/17

IDENTIFICATIVO EDIFICIO
N° aggregato 01450 00 — N° edificio 001

DATI CATASTALI - PARTICELLE
110

COORDINATE ○ piane UTM (m) ☒ geografiche (°) ○ altro _____
Fuso (32-33-34) _____ — Datum ○ ED50 ○ WGS84
Lat./Nord 42° 24' 45,6" — Long./Est 13° 4' 26,2"

POSIZIONE EDIFICIO 1○ Isolato 2○ Interno 3☒ D'estremità 4○ D'angolo

DENOMINAZIONE EDIFICIO O PROPRIETARIO CHIARI — CODICE USO S

CLASSE D'USO EDIFICIO 1☒ Classe I 2○ Classe II 3○ Classe III 4○ Classe IV

RAPPRESENTAZIONE SCHEMATICA DELL'EDIFICIO CON I SUOI BLOCCHI AGGIUNTI CODIFICATI

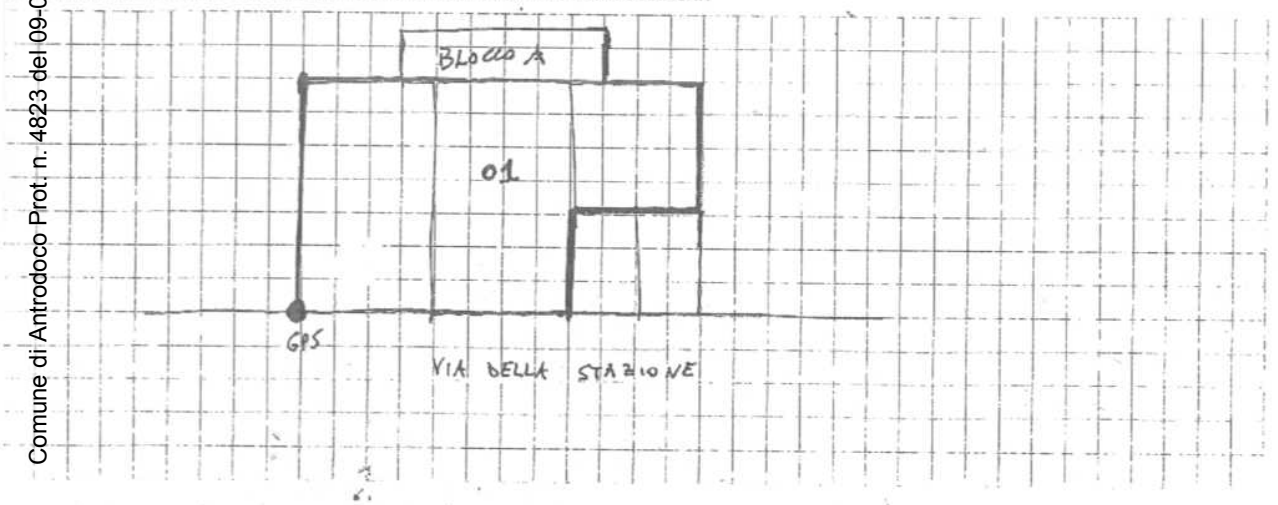

SEZIONE 2A - DESCRIZIONE EDIFICIO

Dati metrici

N° Piani totali con interrati
☒ 1
○ 2
○ 3
○ 4
○ ≥5

Altezza media di piano (m)
○ <3.50
○ 3.5÷4.99
☒ 5.0÷6.99
○ 7.0÷9.99
○ 10.0÷14.00
○ >14.00

Superficie media di piano (m²)
A ○ ≤200
B ○ 200÷250
C ○ 250÷300
D ☒ 300÷400
E ○ 400÷500
F ○ 500÷650
G ○ 650÷900
H ○ 900÷1200
I ○ 1200÷1600
J ○ 1600÷2000
K ○ 2000÷2500
L ○ 2500÷3000
M ○ 3000÷3500
N ○ 3500÷4000
O ○ 4000÷4500
P ○ 4500÷5000
Q ○ 5500÷6000
R ○ 6000÷7000
S ○ 7000÷10000
T ○ 10000÷15000
U ○ 15000÷20000
V ○ >20000

Piani interrati
A ☒ 0
B ○ 1
C ○ 2
D ○ ≥3

Altezza massima libera pilastri
☒ Valore (m): 4,60

Età (max 4)

Costruzione e ristrutturazione
1 ☐ ≤ 1950
2 ☐ ≤ 51÷61
3 ☒ ≤ 62÷71
4 ☐ ≤ 72÷75
5 ☐ ≤ 76÷81
6 ☐ ≤ 82÷86
7 ☐ ≤ 87÷91
8 ☐ ≤ 92÷96
9 ☐ ≤ 97÷01
10 ☐ ≤ 02÷08
11 ☐ ≤ 09÷11
12 ☐ > 2011

Uso - esposizione

Uso
A ☐ Residenziale
B ☐ Produttivo
C ☐ Commercio
D ☐ Uffici
E ☐ Serv. pubbl.
F ☒ Deposito
G ☐ Strategico
H ☐ Turist. ricett.
I ☐ Parcheggio
J ☐ Attr. sportive
K ☐ Spazi espos.

Numero unità d'uso
F: 01

Utilizzazione
A ☒ >65%
B ○ 30÷65%
C ○ <30
D ○ Non utilizz.
E ○ In costruz.
F ○ Non finito
G ○ Abbandonato

Occupanti ordinari
0

Numero max
3

Proprietà
A ☐ Pubblica _____ %
B ☒ Privata 100 %

Comune di Antrodoco Prot. n. 4823 del 09-05-2017 partenza Cat. 1 Cl. 4

PROTEZIONE CIVILE
Presidenza del Consiglio dei Ministri
Dipartimento della Protezione Civile

SCHEDA DI VALUTAZIONE DI DANNO E AGIBILITÀ POST-SISMA PER EDIFICI A STRUTTURA PREFABBRICATA O DI GRANDE LUCE

(GL-AeDES 01/2014)

Gruppo di Lavoro - Decreto del Capo Dipartimento Rep. 827 del 5 marzo 2012

CONFERENZA DELLE REGIONI E DELLE PROVINCE AUTONOME

ANALISI AGGREGATO/STRUTTURA ARTICOLATA

ID SCHEDA: _____

SEZIONE 0: IDENTIFICAZIONE AGGREGATO STRUTTURALE/STRUTTURA ARTICOLATA

Provincia: RIETI

Comune: ANTRODOCO

Frazione/Località: *(denominazione Istat)*

STRADE DI ACCESSO *(Via, Corso, Vicolo, Piazza)*:

1 ☒ VIA DELLA STAZIONE

2 ☐

3 ☐

4 ☐

5 ☐ Altro

(Indicare contrada, località, traversa, salita, etc.)

IDENTIFICATIVO SOPRALLUOGO

Squadra R2 0918 Scheda n. 001 Data (giorno mese anno) 08/04/17

IDENTIFICATIVO AGGREGATO STRUTTURALE

Istat Reg. 12 Istat Prov. 057 Istat Comune 003

N° aggregato 01450100

N° edif. componenti l'aggregato 002

Cod. di località Istat _____ Sez. di censimento Istat _____

Tipo di carta _____ N° carta _____

DATI CATASTALI

Foglio 17 Allegato _____ Foglio _____ Allegato _____

COORDINATE *(punti contrapposti delimitanti l'aggregato)* ○ piane UTM (m) ☒ geografiche (°) ○ altro _____

Fuso (32-33-34)	Datum			
	○ ED50 ○ WGS84	PUNTO 1	Lat./Nord 42° 24' 44,31"	Long./Est 13° 4' 26"
		PUNTO 2	Lat./Nord 42° 24' 46"	Long./Est 13° 4' 27,74"

DENOMINAZIONE CHINZARI

MAPPA DELL'AGGREGATO STRUTTURALE CON IDENTIFICAZIONE NUMERICA DEGLI EDIFICI

(evidenziare eventuali collegamenti con altri aggregati mediante significativi elementi funzionali e/o impiantistici)

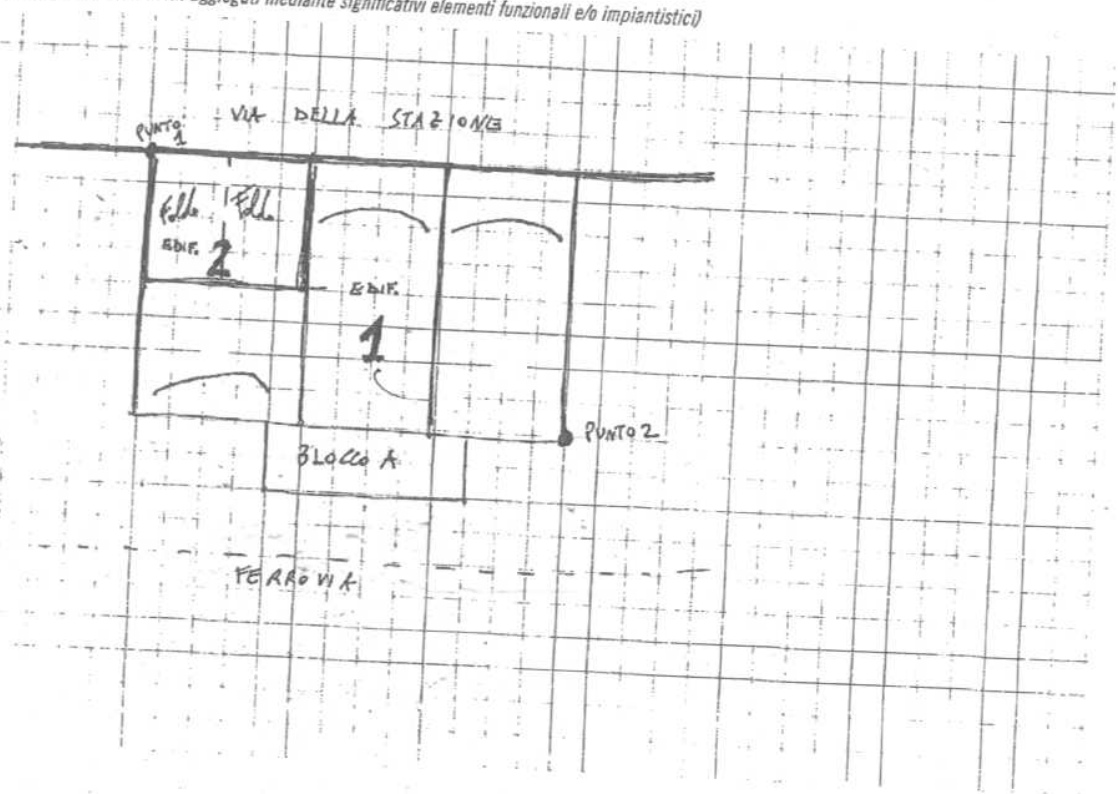

Comune di Antrodoco Prot. n. 4823 del 09-05-2017 partenza Cat. 1 Cl. 4

Comune di Antrodoco Prot. n. 4823 del 09-05-2017 partenza Cat. 1 Cl. 4

TEZIONE CIVILE
za del Consiglio dei Ministri
rtimento delle Protezione Civile

SCHEDA DI 1° LIVELLO DI RILEVAMENTO DANNO, PRONTO INTERVENTO E AGIBILITÀ PER EDIFICI ORDINARI NELL'EMERGENZA POST-SISMICA

(AeDES 07/2013)

CONFERENZA DELLE REGIONI E DELLE PROVINCE AUTONOME

ID SCHEDA: _____

SEZIONE1 - IDENTIFICAZIONE EDIFICIO

ncia: RIETI
une: ANTRODOCO
one/Località:
ominazione Istat)
VIA DELLA STAZIONE
CORSO
VICOLO
PIAZZA
ALTRO
Num. Civici 45C/45D
(Indicare contrada, località, traversa, salita, etc.)

IDENTIFICATIVO SOPRALLUOGO
Squadra RQ098 Scheda n. 0016 Data giorno 08 mese 04 anno 17

IDENTIFICATIVO EDIFICIO
Istat Reg. 12 Istat Prov. 057 Istat Comune 0013

N° aggregato 01450 009 N° edificio 002

Cod. di Località Istat
Sez. di censimento Istat
Tipo carta
N° carta

Dati catastali Foglio 13 Allegato
Particelle 110

Posizione edificio ○ Isolato ○ Interno ○ D'estremità ☒ D'angolo

ORDINATE ○ piane UTM ○ geografiche ○ altro

Fuso	Datum	Nord/Lat
2-33-34)	○ ED50	
	○ WGS84	Est/Long

OMINAZIONE EDIFICIO O PROPRIETARIO CHIMICI UFFICI E ABITAZIONE DI SERVIZIO DEL CAPANNONE

Codice Uso S

PPA DELL'AGGREGATO STRUTTURALE CON IDENTIFICAZIONE DELL'EDIFICIO

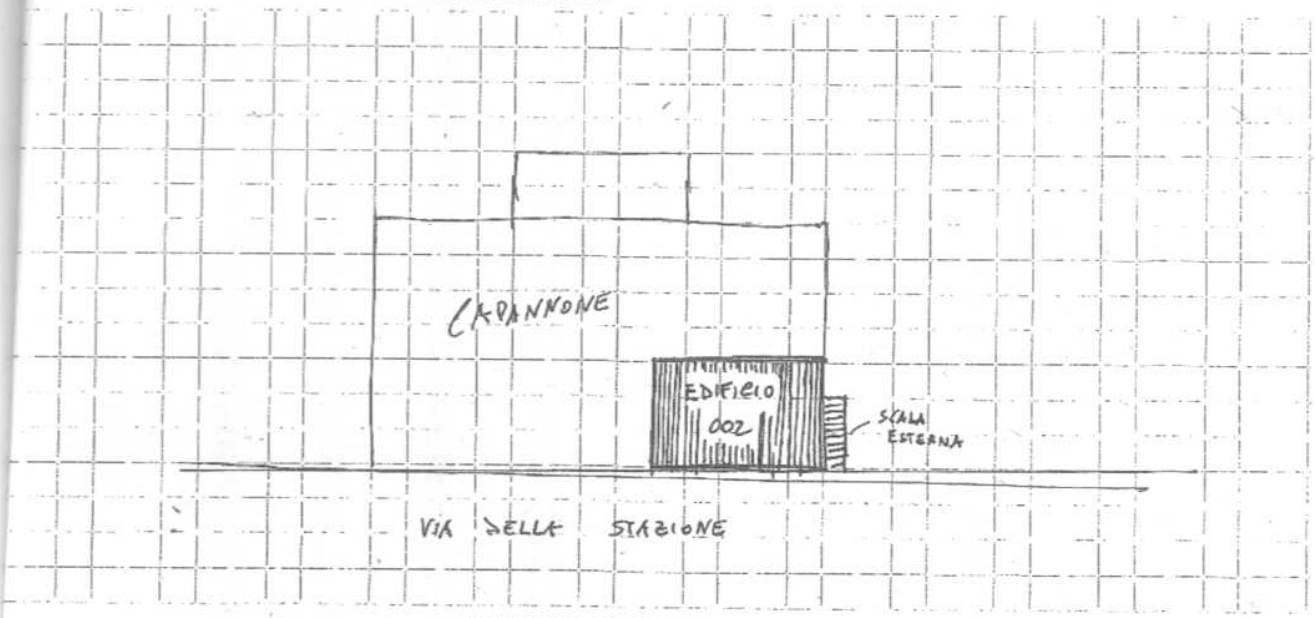

SEZIONE 2 - DESCRIZIONE EDIFICIO

Dati metrici

N° Piani totali con interrati
○ 1 ○ 9
○ 2 ○ 10
☒ 3 ○ 11
○ 4 ○ 12
○ 5 ○ >12
○ 6
○ 7
○ 8

Altezza media di piano [m]
1 ○ < 2.50
2 ☒ 2.50 ÷ 3.49
3 ○ 3.50 ÷ 5.00
4 ○ > 5.00

Piani interrati
A ☒ 0 C ○ 2
B ○ 1 D ○ ≥3

Superficie media di piano [m²]
A ○ < 50 I ○ 400 ÷ 499
B ○ 50 ÷ 69 L ○ 500 ÷ 649
C ○ 70 ÷ 99 M ○ 650 ÷ 899
D ○ 100 ÷ 129 N ○ 900 ÷ 1199
E ○ 130 ÷ 169 O ○ 1200 ÷ 1599
F ○ 170 ÷ 229 P ○ 1600 ÷ 2199
G ○ 230 ÷ 299 Q ○ 2200 ÷ 3000
H ○ 300 ÷ 399 R ○ > 3000

Età (max 2)

Costr. e ristr.
1 ☐ < 1919
2 ☐ 19 ÷ 45
3 ☐ 46 ÷ 61
4 ☒ 62 ÷ 71
5 ☐ 72 ÷ 75
6 ☐ 76 ÷ 81
7 ☐ 82 ÷ 86
8 ☐ 87 ÷ 91
9 ☐ 92 ÷ 96
10 ☐ 97 ÷ 01
11 ☐ 02 ÷ 08
12 ☐ 09 ÷ 11
13 ☐ > 2011

Uso - esposizione

Uso	N° unità d'uso	Utilizzazione	Occupanti
A ☒ Abitativo	01		
B ☐ Produttivo		A ○ > 65%	0
C ☐ Commercio		B ○ 30÷65%	
D ☒ Uffici	01	C ☒ < 30%	
E ☐ Serv. Pubbl.		D ○ Non utilizz.	
F ☐ Deposito		E ○ In costruz.	
G ☐ Strategico		F ○ Non finito	
H ☐ Turist-ricett.		G ○ Abbandon.	

Proprietà A ☐ Pubblica B ☑ Privata
% 100%

ID MODELLO GE1: _____ **MODELLO GE1**

AL COMUNE DI ANTRODOCO C.O.M.

RESOCONTO AGIBILITÀ EDIFICI PUBBLICI, PRIVATI E CHIESE

(da compilare in duplice copia: una per il Comune e una per il Centro di coordinamento)

Riferimento scheda	Denominazione dell'Edificio (1)	Indirizzo	Proprietà (2)	Giudizio Agibilità (3)
001	PRIVATO	PIAZZA G. MARCONI N. Civ. 16/18	Pubblica ☐ PASQUALI Privata ☒ CES.	☒ A ○ B ○ C ○ D ○ E ☐ F*
002	PRIVATO	VIA DELLE RIMEMB RANZE N. Civ. 62	Pubblica ☐ CARDELLINI E Privata ☒ ALTRO PROPRIETARIO	○ A ○ B ○ C ○ D ○ E ☐ F* NON ESEGUI PER ASSENZA
003	PRIVATO	VIA SCALA DELLA MADONNELLA N. Civ. 3/4	Pubblica ☐ AMOROSI Privata ☒ FRANCESCO	☒ A ○ B ○ C ○ D ○ E ☐ F*
004	PRIVATO	VIA DANTE ALIGHI ERI N. Civ. 37	Pubblica ☐ ANGELINI Privata ☒ CARLA	☒ A ○ B ○ C ○ D ○ E ☐ F*
005	PRIVATO	VIA DELLA STAZIO NE N. Civ. 71/73	Pubblica ☐ CESARETTI Privata ☒ BENEDETTO	☒ A ○ B ○ C ○ D ○ E ☐ F*
~~006~~	~~PRIVATO~~	~~VIA DELLA STAZIO ME N. Civ. 45C/45D~~	Pubblica ☐ CHINZARI Privata ☒	○ A ☒ B ○ C ○ D ○ E ☒ F*
		N. Civ.	Pubblica ☐ Privata ☐	○ A ○ B ○ C ○ D ○ E ☐ F*
		N. Civ.	Pubblica ☐ Privata ☐	○ A ○ B ○ C ○ D ○ E ☐ F*

(1) Edificio pubblico: indicare denominazione; edificio privato: indicare "privato" - (2) Edificio pubblico: Comune, Regione, Provincia, Curia, etc.; edificio privato: nome e cognome proprietario
(3) A: agibile; B: agibile con provvedimenti; C: parzialmente agibile; D: da rivedere; E: inagibile; F: inagibile per rischio esterno. - (*) Nel caso di inagibilità dichiarata per pericolo esterno indotto, utilizzare la multi-scelta.

Data 08/04/17

Squadra N. P 20918

Componenti squadra di ispezione (nome / cognome)
MICHELE MACINA
FRANCESCO GIOVIA

Firme componenti squadra di ispezione

COMUNE DI ANTRODOCO Prov. di Rieti

(Firma e timbro responsabile del Comune)

DIPARTIMENTO DELLA PROTEZIONE CIVILE

Comune di Antrodoco Prot. n. 4823 del 09-05-2017 partenza Cat. 1 Cl. 4

ID MODELLO GE1-GL:

Al Comune di ANTRODOCO

MODELLO GE1-GL

C.O.M.

RESOCONTO AGIBILITÀ EDIFICI PREFABBRICATI O DI GRANDE LUCE

(da compilare in duplice copia: una per il Comune e una per il Centro di coordinamento)

Rif. Sez. 0 - Identificazione aggregato strutturale N. 12105710030144150100

Rif. Scheda edificio	Denominazione dell'edificio (1)	Indirizzo	Proprietà (2)	Giudizio agibilità (3)
001 n 001	PRIVATO	VIA DELLA STAZIONE N. CIV. 45	Pubblica ☐ CHINZARI · Privata ☒	○ A ○ B ○ C ○ D ☒ E ☐ F*
n		N. CIV.	Pubblica ☐ Privata ☐	○ A ○ B ○ C ○ D ○ E ☐ F*
n		N. CIV.	Pubblica ☐ Privata ☐	○ A ○ B ○ C ○ D ○ E ☐ F*
n		N. CIV.	Pubblica ☐ Privata ☐	○ A ○ B ○ C ○ D ○ E ☐ F*
n		N. CIV.	Pubblica ☐ Privata ☐	○ A ○ B ○ C ○ D ○ E ☐ F*
n		N. CIV.	Pubblica ☐ Privata ☐	○ A ○ B ○ C ○ D ○ E ☐ F*

(1) Edificio pubblico: indicare denominazione; edificio privato: indicare "privato" (2) Edificio pubblico: Comune, Regione, Provincia, Curia, etc.; edificio privato: nome e cognome proprietario/gestore

(3) A: agibile; B: temporaneamente agibile (potenzialmente agibile); B: agibile con provvedimenti; C: parzialmente agibile; D: da rivedere; E: inagibile; F: inagibile per rischio esterno * Nel caso di inagibilità dichiarata per pericolo esterno isolato, sbarrare la multi-scelta

Squadra N. P2098

Componenti squadra di ispezione (nome/cognome)

MICHELE MACINA

FRANCESCO GIOVINA

Firme componenti squadra di ispezione

[signatures]

Data giorno 08 mese 04 anno 17

(Firma e timbro Responsabile del Comune)

DIPARTIMENTO DELLA PROTEZIONE CIVILE

Comune di Antrodoco Prot. n. 4823 del 09-05-2017 partenza Cat. 1 Cl. 4

D MODELLO GP1: _____ **MODELLO GP1**

IL COMUNE DI ANTRODOCO C.O.M. _____

PROVVEDIMENTI URGENTI E/O AGIBILITÀ PARZIALI PER EDIFICI PUBBLICI, PRIVATI E CHIESE

(da compilare in duplice copia: una per il Comune e una per il Centro di coordinamento)

SCHEDA GP1 n. 0001

PROPRIETÀ	DENOMINAZIONE DELL'EDIFICIO	PROVVEDIMENTI URGENTI E/O AGIBILITÀ PARZIALI
	CHIMICA	EDIFICIO TEMPORANEAMENTE INAGIBILE IN TUTTO PER LESIONI DIFFUSE ALLE TAMPONATURE E AI TRAMEZZI. NECESSARIA RIPARAZIONE.
☐ PUBBLICA ☒ PRIVATA	INDIRIZZO: VIA DELLA STAZIONE	
	N. CIV. 45C/45D	
	DESTINAZIONE D'USO: DEPOSITO	RIF. SCHEDA EDIFICIO N. 0016

PROPRIETÀ	DENOMINAZIONE DELL'EDIFICIO	PROVVEDIMENTI URGENTI E/O AGIBILITÀ PARZIALI
☐ PUBBLICA ☐ PRIVATA	INDIRIZZO	
	N. CIV.	
	DESTINAZIONE D'USO	RIF. SCHEDA EDIFICIO N.

PROPRIETÀ	DENOMINAZIONE DELL'EDIFICIO	PROVVEDIMENTI URGENTI E/O AGIBILITÀ PARZIALI
☐ PUBBLICA ☐ PRIVATA	INDIRIZZO	
	N. CIV.	
	DESTINAZIONE D'USO	RIF. SCHEDA EDIFICIO N.

PROPRIETÀ	DENOMINAZIONE DELL'EDIFICIO	PROVVEDIMENTI URGENTI E/O AGIBILITÀ PARZIALI
☐ PUBBLICA ☐ PRIVATA	INDIRIZZO	
	N. CIV.	
	DESTINAZIONE D'USO	RIF. SCHEDA EDIFICIO N.

Squadra N. 12098

MICHELE MACINA

FRANCESCO GIOVIA

(Firme dei Componenti della squadra di ispezione)

Data 08/04/17

COMUNE DI ANTRODOCO Provv.

(Firma e timbro responsabile del Comune)

DIPARTIMENTO DELLA PROTEZIONE CIVILE