P.0 - pianta piano seminterrato

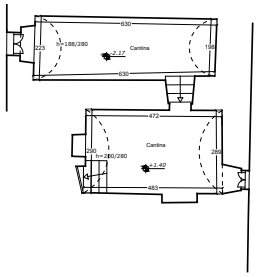
630
h=188/280
223
Cantina
-2.17
198
630
472
Cantina
290
h=200/280
+1.40
289
483

RILIEVO METRICO QUOTATO

regione LAZIO

comune di ANTRODOCO

PROPOSTA DI AGGREGATO PER I LAVORI DI RICOSTRUZIONE E/O RIPARAZIONE DEI DANNI CAUSATI DAL SISMA DEL 24/08/2016 E SUCCESSIVI

tavola

1 **ELABORATI GRAFICI**

dati catastali **fg. 10 - part. 527 - 528**

indirizzo **Piazza Martiri della Libertà-Via Amiterno-Via del Castello**
67015 - MONTEREALE (AQ)

ID Aggregato protezione civile: 01389

progettista **LA F srl - ing. Federico Focaroli**

Giugno 2018

LA F srl
INGEGNERIA
SERVIZI ALLE IMPRESE

Geom. Alessandro Feliciani & Ing. Federico Focaroli
Tel: +39 0862 028390 - Fax: +39 0862 028391 - laf.tecnico@gmail.com
Sede legale: Via della Peschiera n. 18/B - 67100 L'Aquila Loc. Pretara - Sede operativa: Via Piave- 67015 Cesaproba di Montereale (AQ)

P.1 - pianta piano terra

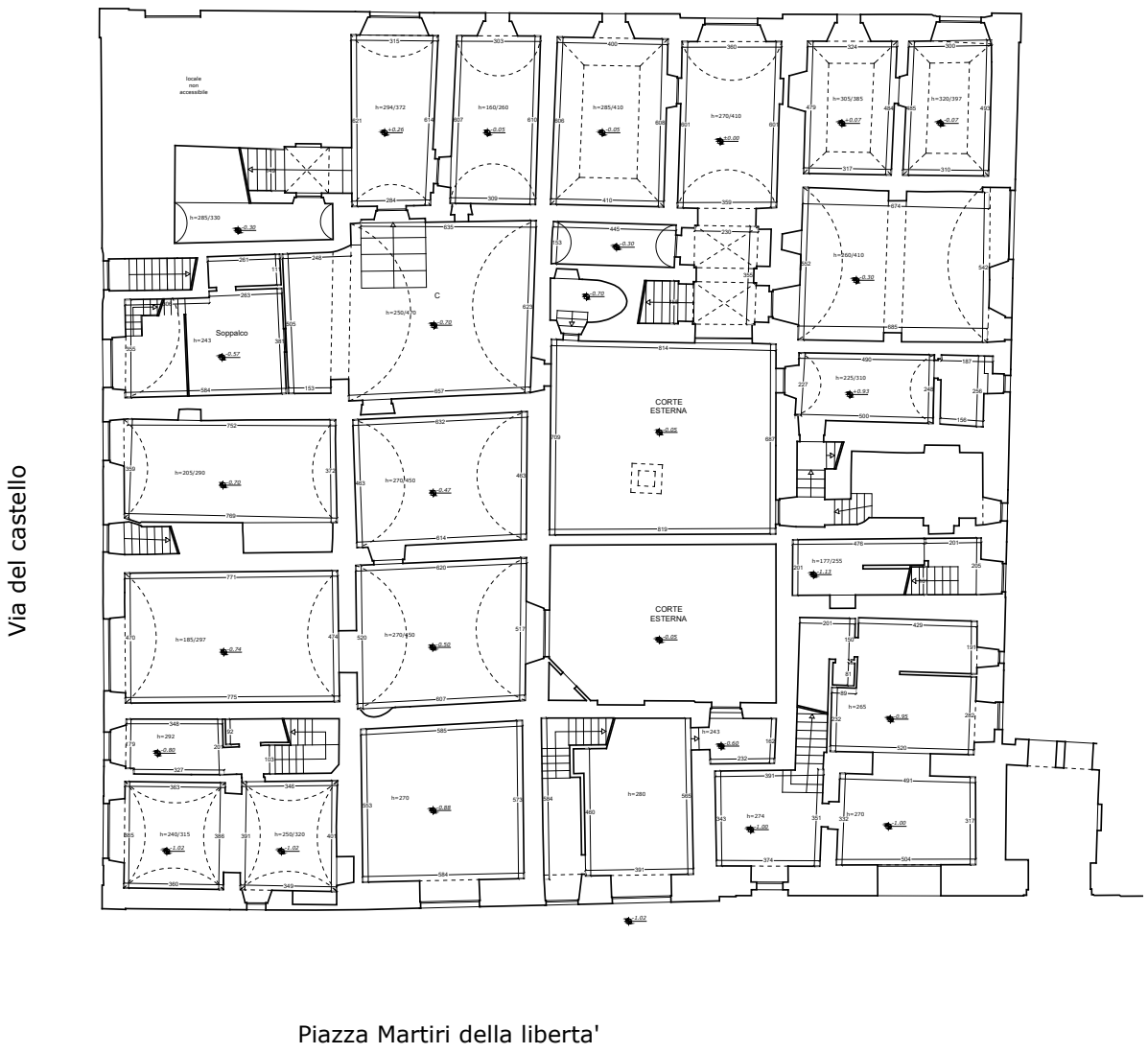
locale non accessibile
Soppalco
C
CORTE ESTERNA
CORTE ESTERNA
Via del castello
Piazza Martiri della liberta'

P.2 - pianta piano primo

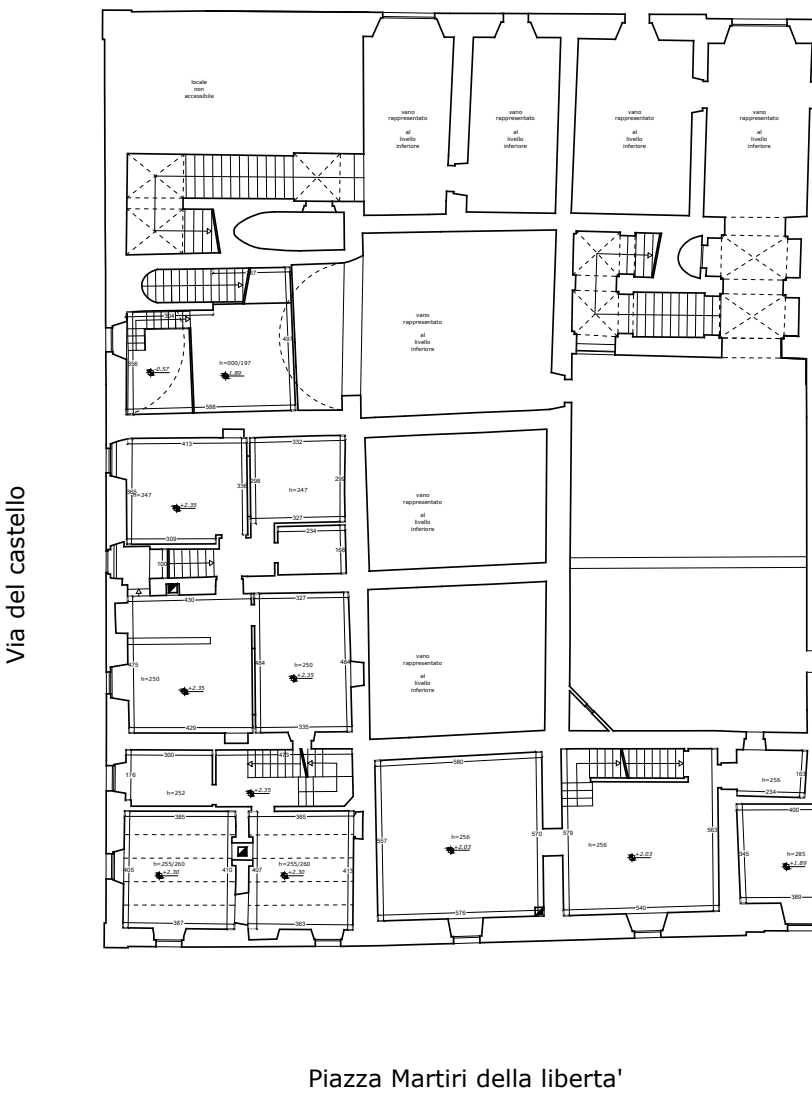
locale non accessibile
vano rappresentato al livello inferiore
vano rappresentato al livello inferiore
vano rappresentato al livello inferiore
vano rappresentato al livello inferiore
vano rappresentato al livello inferiore
vano rappresentato al livello inferiore
vano rappresentato al livello inferiore
Via del castello
Piazza Martiri della liberta'

P.3 - pianta piano secondo

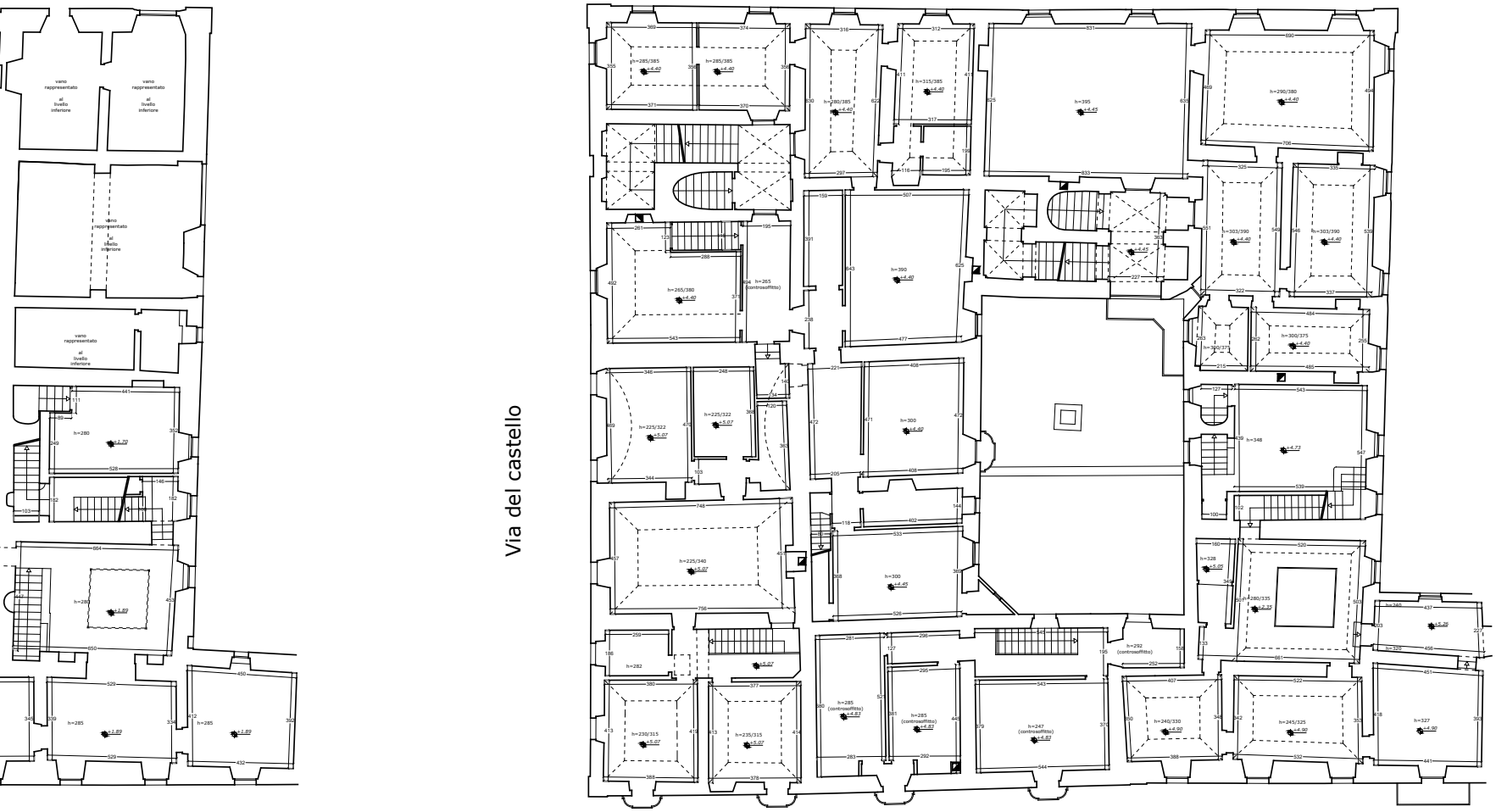
vano rappresentato al livello inferiore
vano rappresentato al livello inferiore
vano rappresentato al livello inferiore
vano rappresentato al livello inferiore
Via del castello

Piazza Martiri della liberta'

P.4 - pianta piano terzo

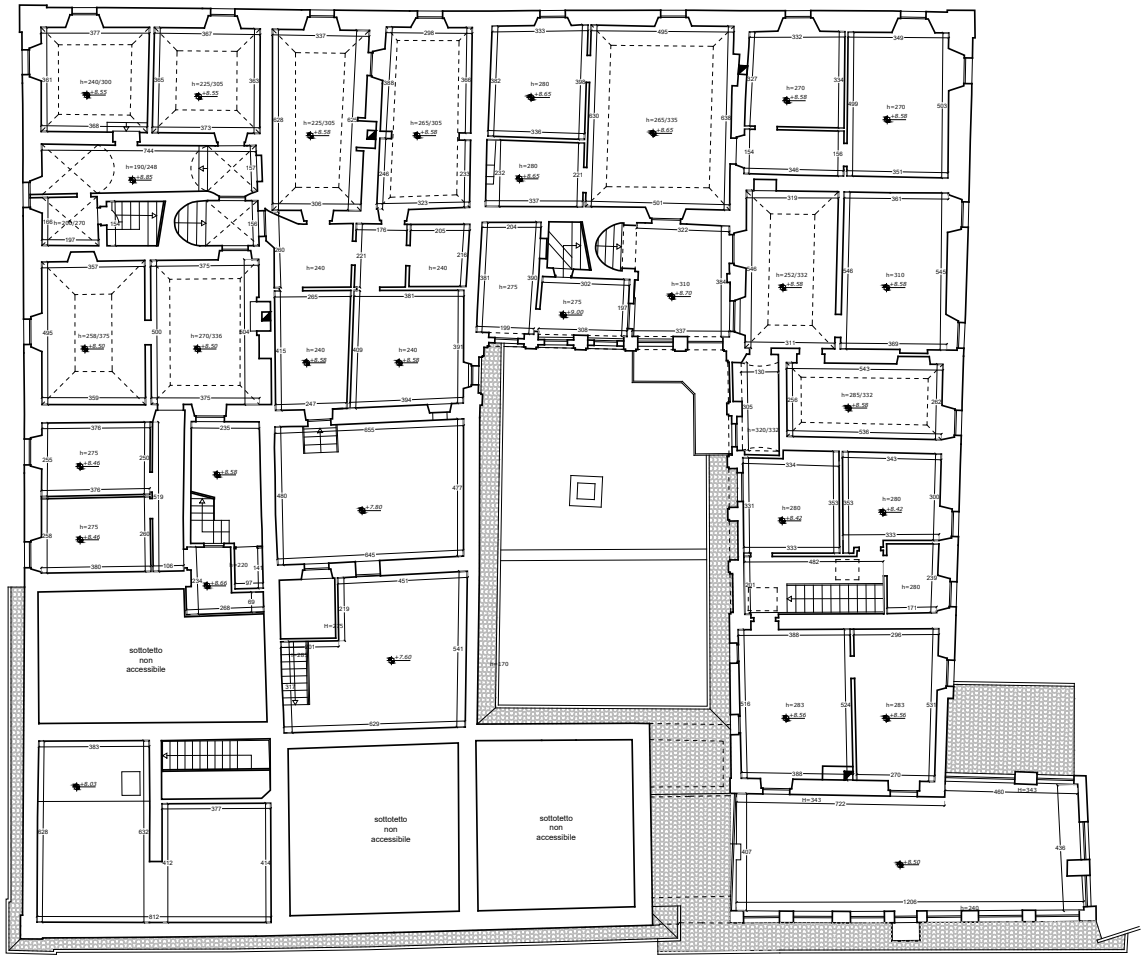
sottotetto
non
accessibile
sottotetto
non
accessibile
sottotetto
non
accessibile
h=240
h=280
h=275
h=283

P.4 - pianta piano quarto

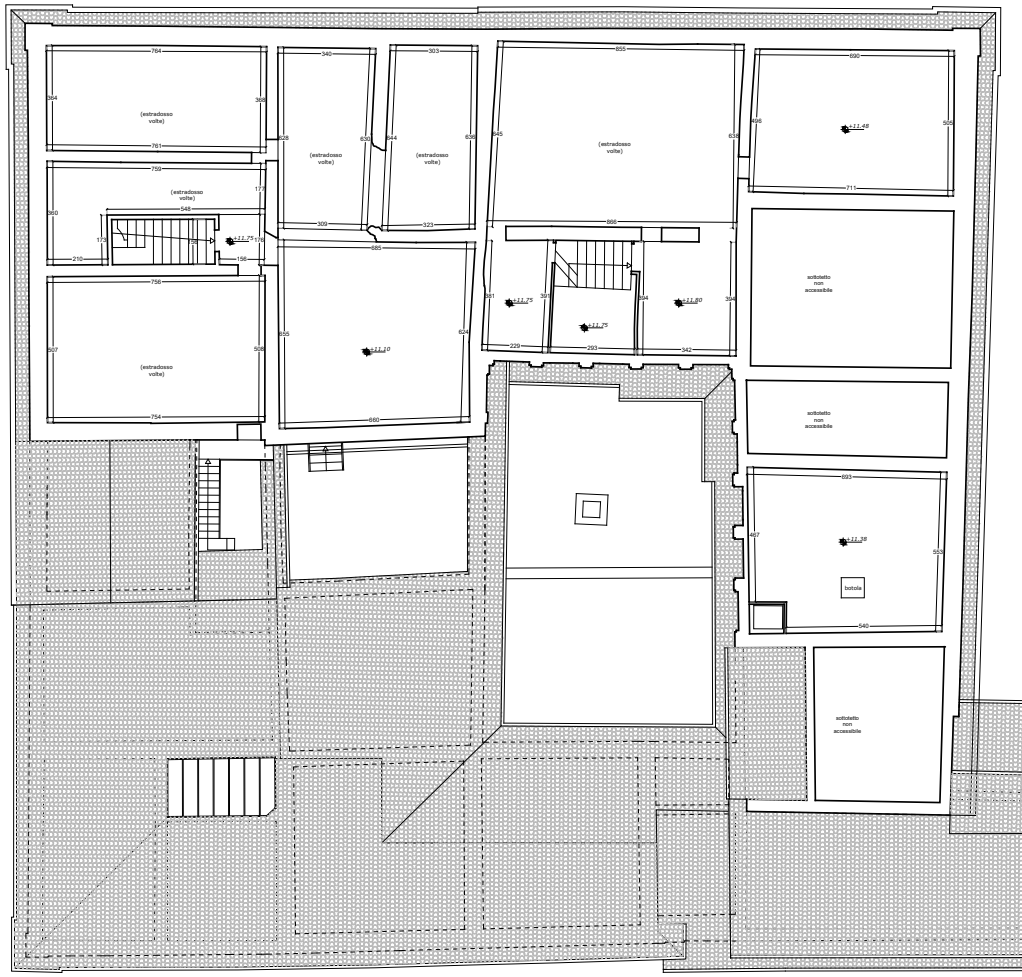
(estradosso
volte)
(estradosso
volte)
(estradosso
volte)
(estradosso
volte)
(estradosso
volte)
(estradosso
volte)
sottotetto
non
accessibile
sottotetto
non
accessibile
sottotetto
non
accessibile
botola

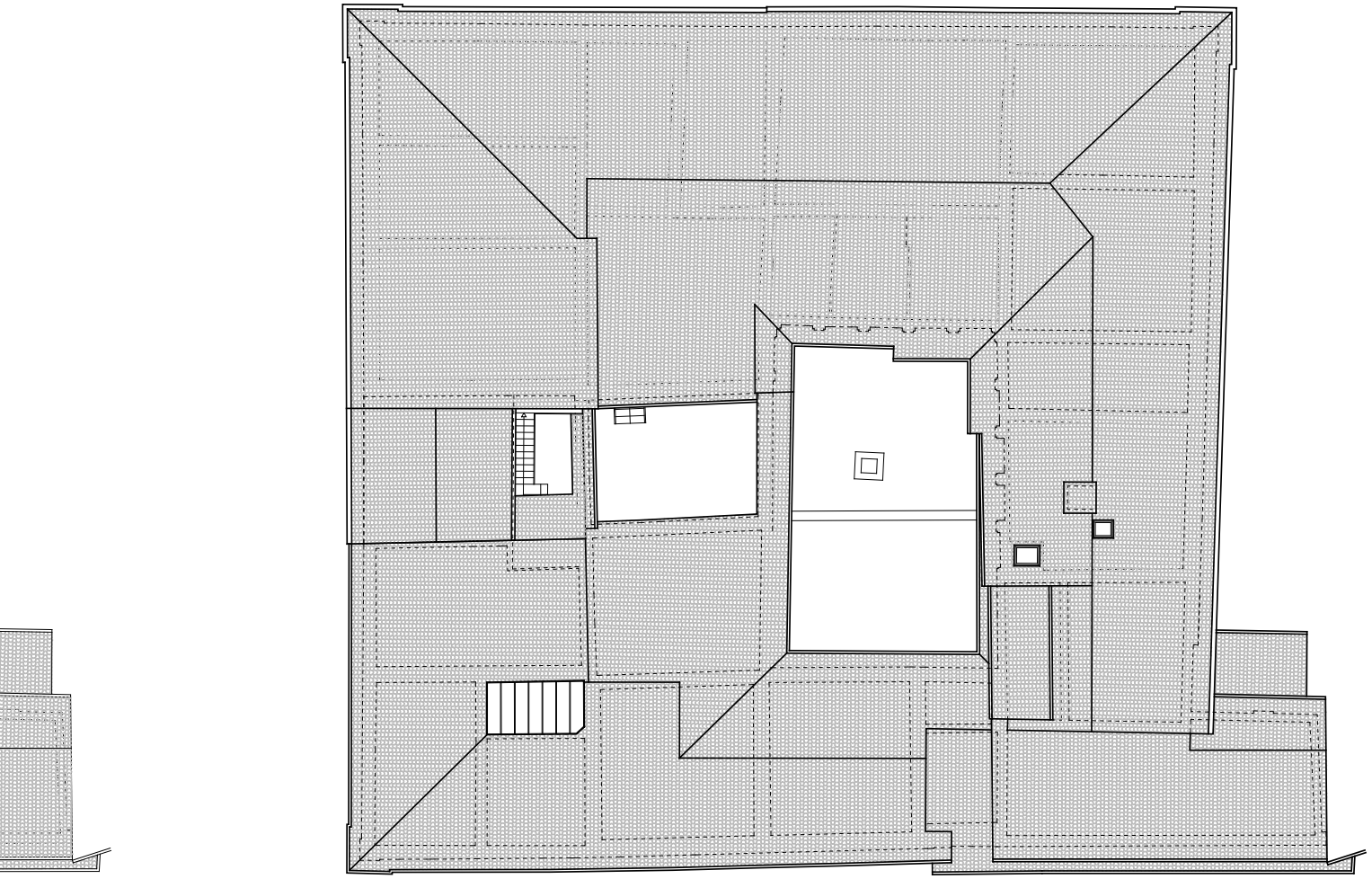P.4 - pianta piano coperture