regione LAZIO

comune di ANTRODOCO

PROPOSTA DI AGGREGATO PER I LAVORI DI RICOSTRUZIONE E/O RIPARAZIONE DEI DANNI CAUSATI DAL SISMA DEL 24/08/2016 E SUCCESSIVI

tavola

2 CALCOLO DELLE SUPERFICI

dati catastali **fg. 10 - part. 527 - 528**
indirizzo **Piazza Martiri della Libertà-Via Amiterno-Via del Castello**
67015 - MONTEREALE (AQ)
ID Aggregato protezione civile: 01389

progettista **LA F srl - ing. Federico Focaroli**

Giugno 2018

LA F srl
INGEGNERIA
SERVIZI ALLE IMPRESE

Geom. Alessandro Feliciani & Ing. Federico Focaroli
Tel: +39 0862 028390 - Fax: +39 0862 028391 - laf.tecnico@gmail.com
Sede legale: Via della Peschiera n. 18/B - 67100 L'Aquila Loc. Preturo - Sede operativa: Via Piave- 67015 Cesaproba di Montereale (AQ)

CALCOLO DELLE SUPERFICI

CALCOLO DELLA SUPERFICIE NETTA

P.0 - pianta piano seminterrato
SCALA 1:100

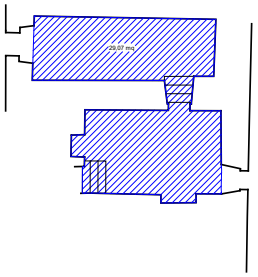

ESITI

P.0 - pianta piano seminterrato
SCALA 1:100

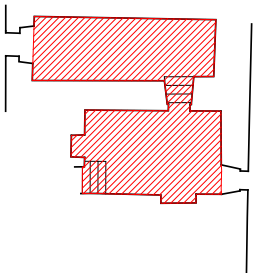

P.1 - pianta piano terra
SCALA 1:200

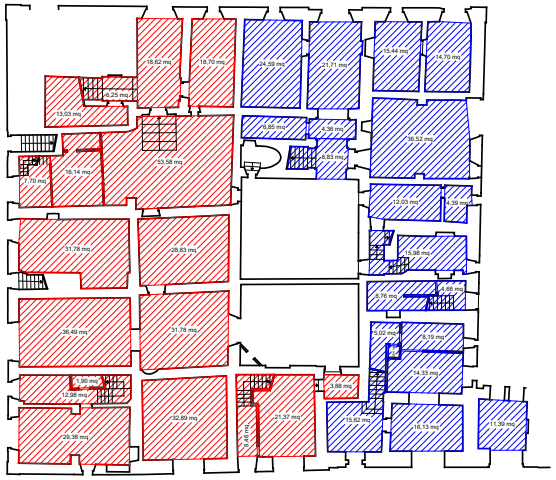

P.2 - pianta piano primo
SCALA 1:200

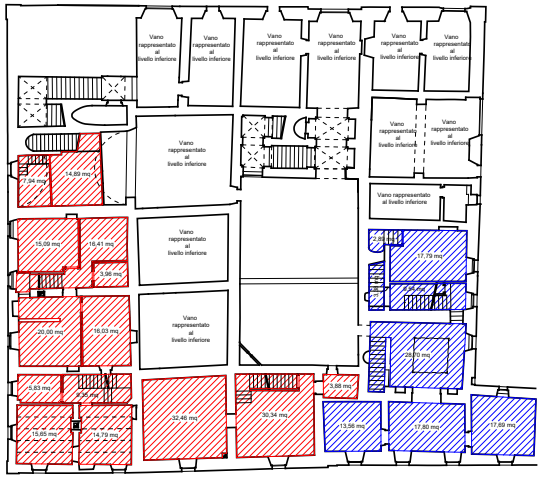
Vano rappresentato al livello inferiore
Vano rappresentato al livello inferiore

P.3 - pianta piano secondo
SCALA 1:200

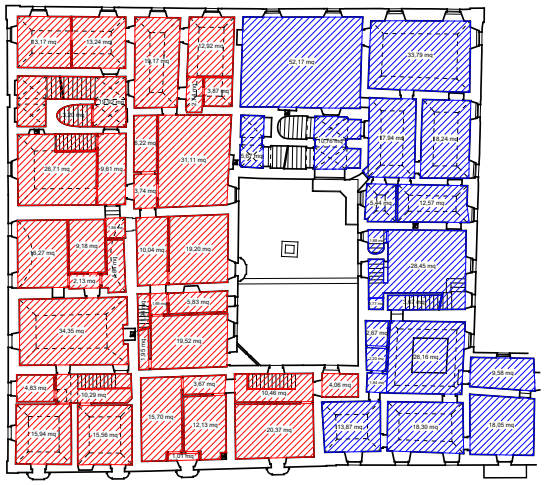

P.4 - pianta piano terzo
SCALA 1:200

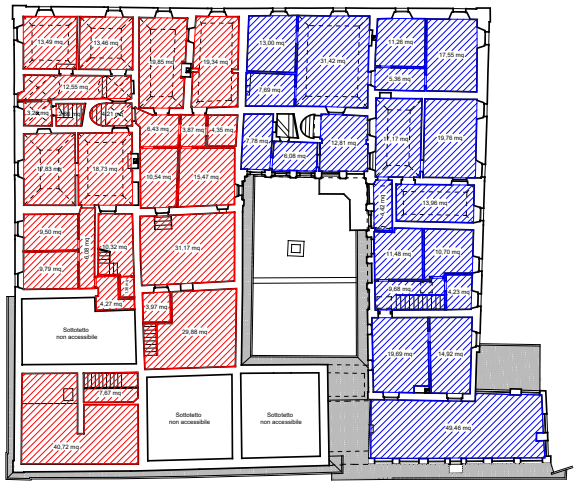
Sottotetto non accessibile
Sottotetto non accessibile
Sottotetto non accessibile

P.1 - pianta piano terra
SCALA 1:200

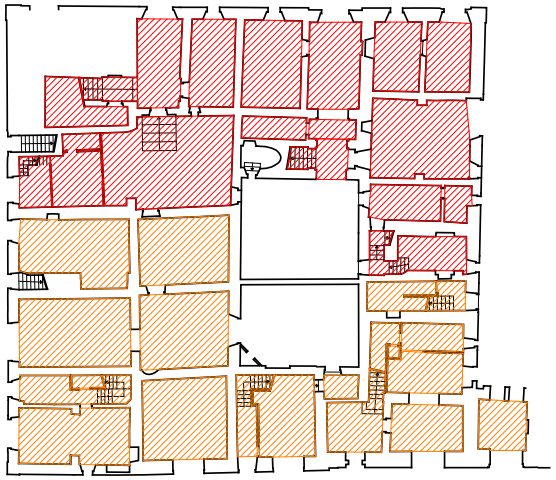

P.2 - pianta piano primo
SCALA 1:200

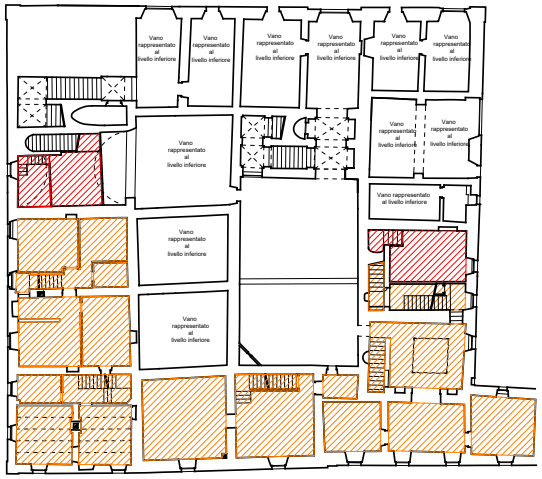
Vano rappresentato al livello inferiore
Vano rappresentato al livello inferiore

P.3 - pianta piano secondo
SCALA 1:200

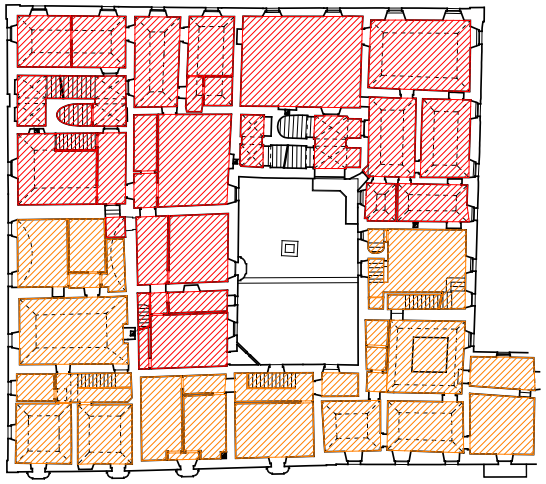

P.4 - pianta piano terzo
SCALA 1:200

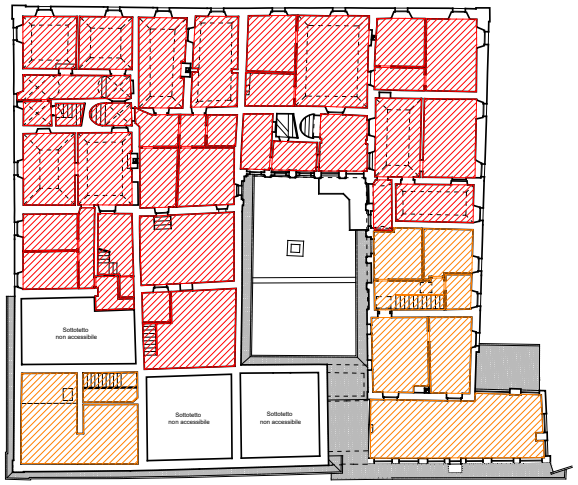
Sottotetto non accessibile
Sottotetto non accessibile
Sottotetto non accessibile

P.5 - pianta piano quarto
SCALA 1:200

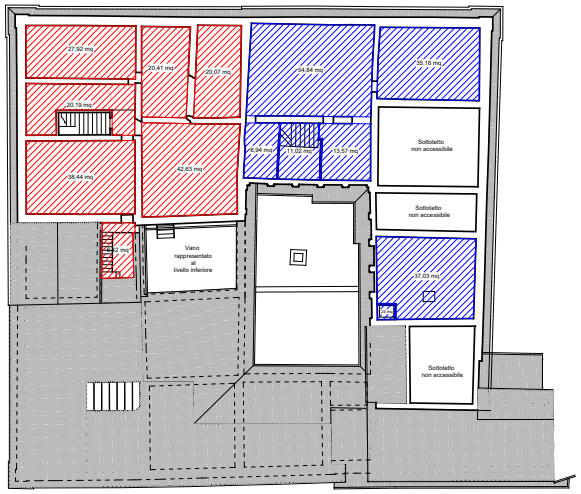
27,92 mq
20,41 mq
20,07 mq
54,84 mq
35,16 mq
20,19 mq
8,94 mq
11,02 mq
13,57 mq
Sottotetto non accessibile
38,44 mq
42,63 mq
Sottotetto non accessibile
Vano rappresentato al livello inferiore
37,03 mq
Sottotetto non accessibile

	P.lla 527 ▨	P.lla 528 ▨
Piano seminterrato	29,07 mq	-
Piano terra	250,14 mq	373,76 mq
Piano primo	111,35 mq	206,62 mq
Piano secondo	284,02 mq	408,46 mq
Piano terzo	288,42 mq	320,97 mq
Piano quarto	161,80 mq	178,08 mq
-	-	-
-	-	-
-	-	-
Totale	1124,80 mq	1487,89 mq
Totale sup aggregato	2612,69 mq	

P.5 - pianta piano quarto
SCALA 1:200

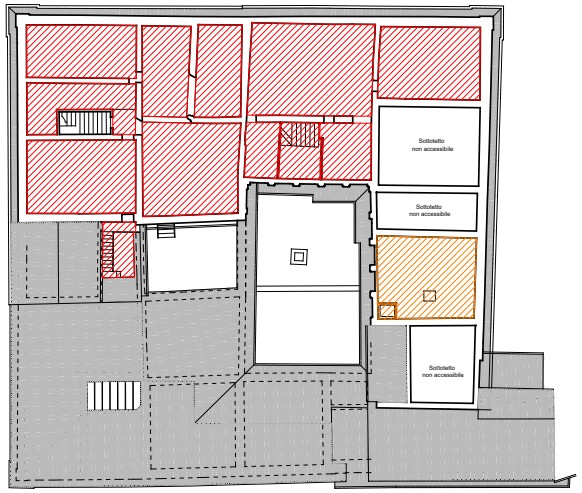
Sottotetto non accessibile
Sottotetto non accessibile
Sottotetto non accessibile

	Esito A ▨	Esito B-C ▨	Esito E ▨
Piano seminterrato	-	-	29,07 mq
Piano terra	-	324,48 mq	299,42 mq
Piano primo	-	274,46 mq	43,51 mq
Piano secondo	-	308,23 mq	384,25 mq
Piano terzo	-	168,55 mq	440,84 mq
Piano quarto	-	38,27 mq	301,61 mq
-	-	-	-
-	-	-	-
-	-	-	-
Totale	-	1113,99 mq	1498,70 mq
Percentuale sul totale	-	42,64 %	57,36 %