REGIONE LAZIO — PROVINCIA DI RIETI

# COMUNE DI ANTRODOCO

Corso Roma n.8 - 02013 Antrodoco (Ri)

## PROGETTO PER LA REALIZZAZIONE DI LOCULI CIMITERIALI E RELATIVE OPERE IMPIANTISTICHE NELLA NUOVA ZONA ALL'INTERNO DEL CIMITERO DEL CAPOLUOGO

## - REALIZZAZIONE TERZO STRALCIO LOCULARI -

## PROGETTO DEFINITIVO

ai sensi dell'art.23 del D.Lgs. n. 50 del 18/04/2016

| COMMITTENTE: | PROGETTO ARCHITETTONICO |
|---|---|
| COMUNE DI ANTRODOCO | ARCH. FIORELLA IONNI |

| TAV. | | SCALA |
|---|---|---|
| A1 | INQUADRAMENTO TERRITORIALE E DEFINIZIONE DEGLI INTERVENTI CON LA SUDDIVISIONE IN LOTTI DI ESECUZIONE | VAR. |

| | | |
|---|---|---|
| Data emissione: 12/04/21 | Data aggiornamento: | Incarico: Deliberazione n.56 del 26/03/21 |


STUDIO DI ARCHITETTURA
Via San Minato, 5
02100-RIETI
Dott.Arch.Fiorella Ionni
e-mail: ionni.fiorella@gmail.com
Pec: fiorella.ionni@ordinearchitettipec.it
Cel. 328-6177919
Tel/fax 0746/270748



E' riservato al progettista la proprietà di questi elaborati e ne è vietata la riproduzione senza autorizzazione


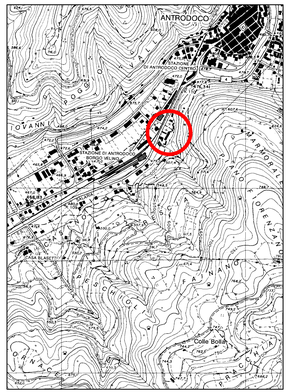


STRALCIO CARTA TECNICA REGIONALE

SC. 1:10000

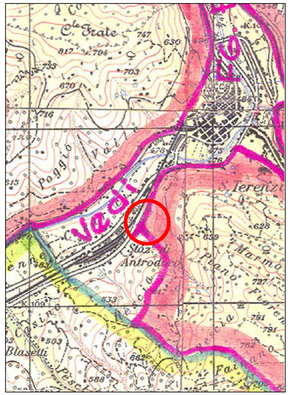


STRALCIO CARTA IDREOGELOGICA

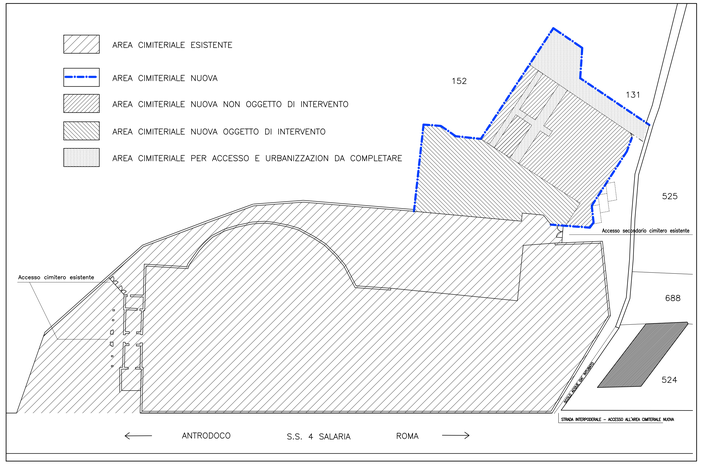


PLANIMETRIA GENERALE

SC. 1:500

STRALCIO PIANO TERRITORIALE PAESISTICO REGIONALE

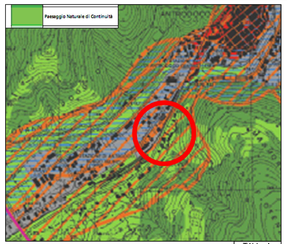


TAV. A

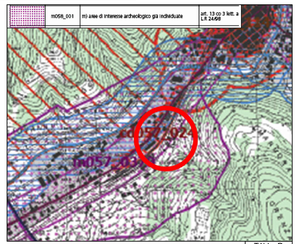


TAV. B

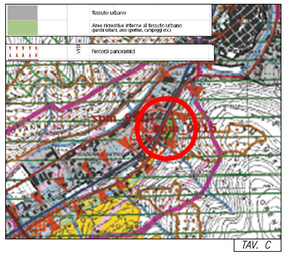


TAV. C

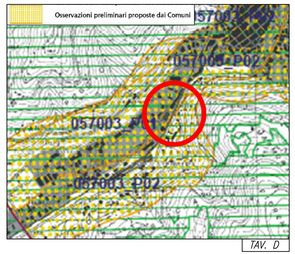


TAV. D

STRALCIO PIANO REGOLATORE GENERALE

SC. 1:2000

STRALCIO PLANIMETRIA CATASTALE

FOGLIO N.13 ALLEGATO "A" E "B" SC. 1:1000

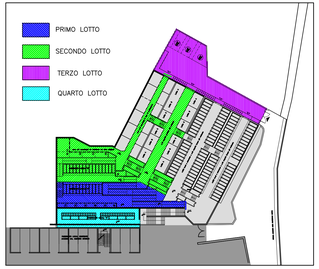


IPOTETICA DIVISIONE IN LOTTI E SUCCESSIONE TEMPORALE INTERVENTI

SC. 1:500

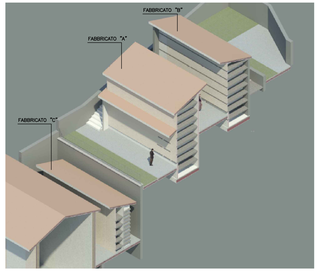


SEZIONE ASSONOMETRICA AREA TRE INTERVENTI PRINCIPALI

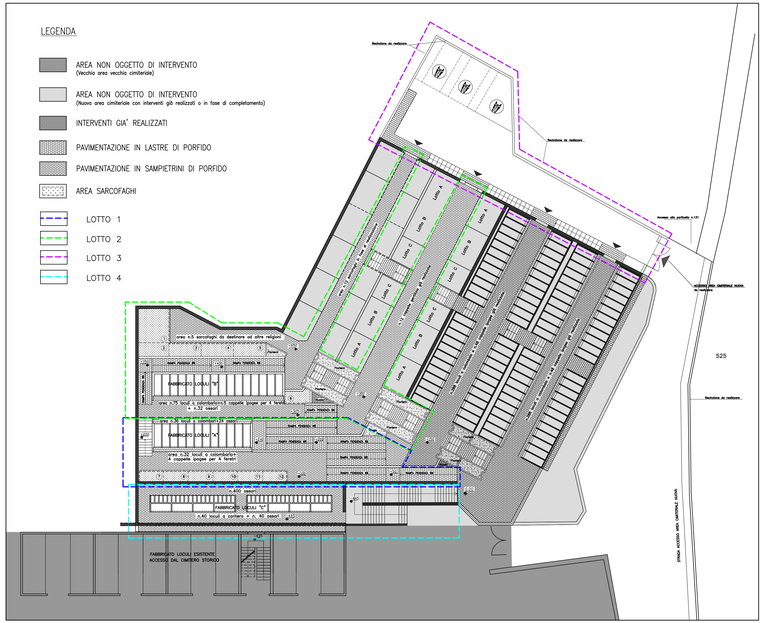


PLANIMETRIA GENERALE AREA CIMITERIALE NUOVA

SC. 1:200