REGIONE LAZIO PROVINCIA DI RIETI

COMUNE DI ANTRODOCO
Corso Roma n.8 - 02013 Antrodoco (Ri)

PROGETTO PER LA REALIZZAZIONE DI LOCULI CIMITERIALI E RELATIVE OPERE IMPIANTISTICHE NELLA NUOVA ZONA ALL'INTERNO DEL CIMITERO DEL CAPOLUOGO

- REALIZZAZIONE TERZO STRALCIO LOCULARI -

PROGETTO DEFINITIVO
ai sensi dell'art.23 del D.Lgs. n. 50 del 18/04/2016

COMMITTENTE:
COMUNE DI ANTRODOCO

PROGETTO ARCHITETTONICO
ARCH. FIORELLA IONNI

TAV. A2
RILIEVO PLANOALTIMETRICO: PLANIMETRIA E SEZIONI ALTIMETRICHE
STATO DI FATTO - STATO FUTURO
SCALA 1:100

Data emissione: 12/04/21 | Data aggiornamento: | Incarico: Deliberazione n.96 del 26/03/21

STUDIO DI ARCHITETTURA
Via San Mauro, 5
02100-RIETI
Dott. Arch. Fiorella Ionni
e-mail: ionni.fiorella@gmail.com
Pec: fiorella.ionni@archiworldpec.it
Cell. 339-6177619
Tel./fax 0746/270748

E' riservata al progettista la proprietà di questi elaborati e ne è vietata la riproduzione senza autorizzazione

STATO DI FATTO

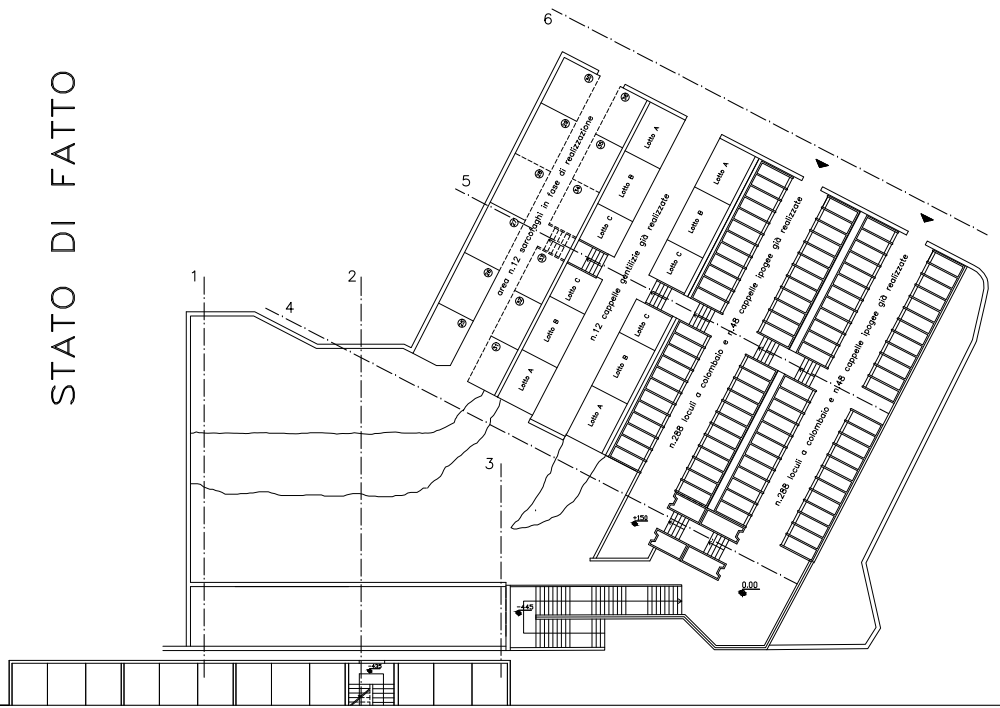
1
2
3
4
5
6
area n.12 sarcofaghi in fase di realizzazione
n.12 cappelle gentilizie già realizzate
n.288 loculi a colombaio e n.48 cappelle ipogee già realizzate
n.288 loculi a colombaio e n.48 cappelle ipogee già realizzate
Lotto A
Lotto B
Lotto C
+150
0.00
+445
-435

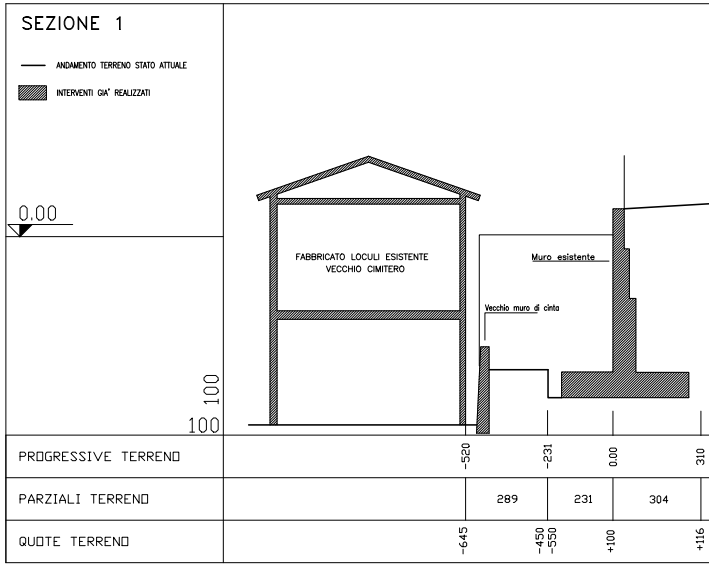
SEZIONE 1
ANDAMENTO TERRENO STATO ATTUALE
INTERVENTI GIA' REALIZZATI
0.00
100
100
FABBRICATO LOCULI ESISTENTE VECCHIO CIMITERO
Muro esistente
Vecchio muro di cinta

PROGRESSIVE TERRENO	-520		-231		0.00		310
PARZIALI TERRENO		289		231		304	
QUOTE TERRENO	-645		-450 -550		+100		+116

STATO FUTURO

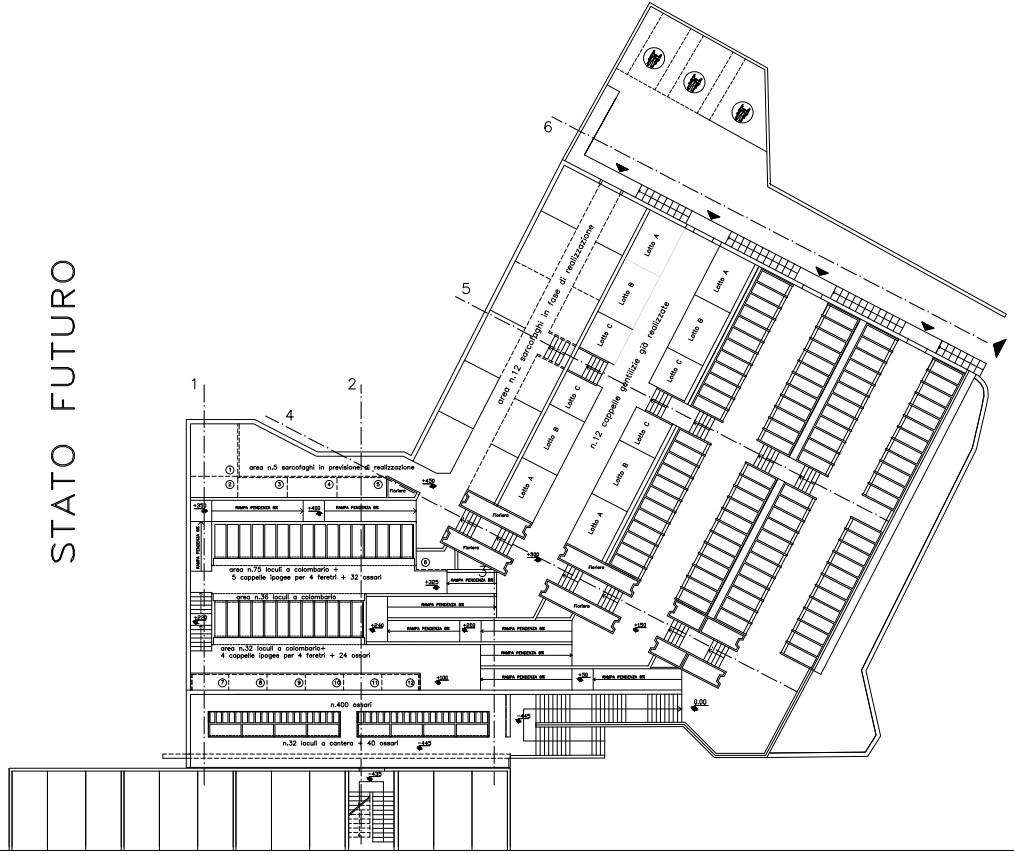
1
2
3
4
5
6
area n.12 sarcofaghi in fase di realizzazione
n.12 cappelle gentilizie già realizzate
Lotto A
Lotto B
Lotto C
Fioriera
area n.5 sarcofaghi in previsione di realizzazione
RAMPA PENDENZA 8%
area n.75 loculi a colombario + 5 cappelle ipogee per 4 feretri + 32 ossari
area n.36 loculi a colombario
area n.32 loculi a colombario+ 4 cappelle ipogee per 4 feretri + 24 ossari
n.400 ossari
n.32 loculi a cantera + 40 ossari
+450
+350
+400
+300
+325
+220
+240
+200
+150
+100
+50
0.00
-445
-435

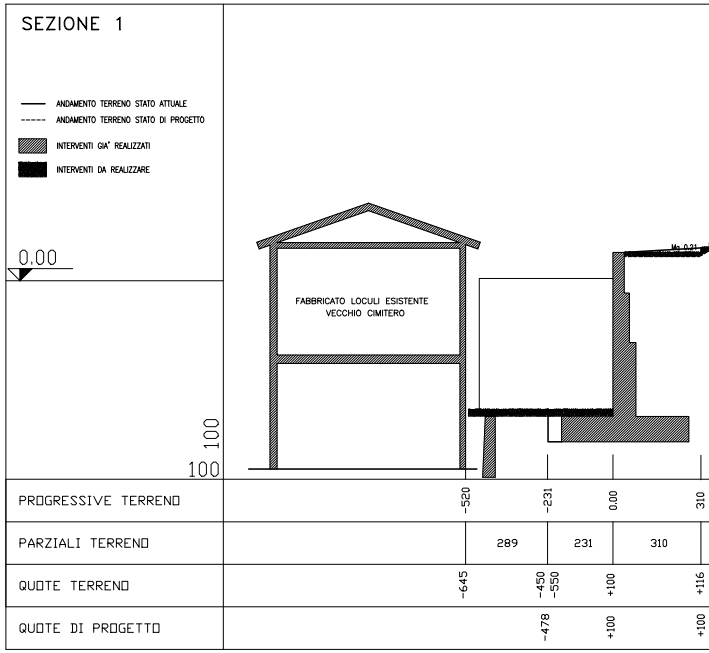
SEZIONE 1
ANDAMENTO TERRENO STATO ATTUALE
ANDAMENTO TERRENO STATO DI PROGETTO
INTERVENTI GIA' REALIZZATI
INTERVENTI DA REALIZZARE
0.00
100
100
FABBRICATO LOCULI ESISTENTE VECCHIO CIMITERO

PROGRESSIVE TERRENO	-520		-231		0.00		310
PARZIALI TERRENO		289		231		310	
QUOTE TERRENO	-645		-450 -550		+100		+116
QUOTE DI PROGETTO			-478		+100		+100

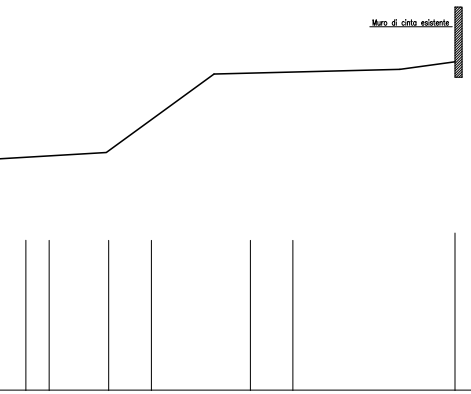
Muro di cinta esistente

430	512	722	872	1222	1372	1944	
120	82	210	150	350	150	572	
+123	+128	+146	+356	+420	+424	+460	

SEZIONE 2

- —— ANDAMENTO TERRENO STATO ATTUALE
- ▨ INTERVENTI GIA' REALIZZATI

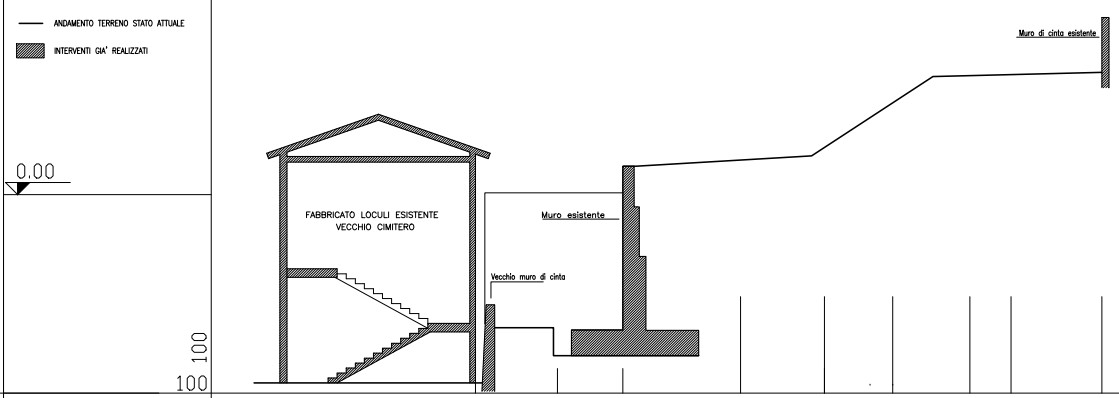
0.00
100
100
FABBRICATO LOCULI ESISTENTE
VECCHIO CIMITERO
Vecchio muro di cinta
Muro esistente
Muro di cinta esistente

PROGRESSIVE TERRENO	-520	-231	0.00	415	712	952	1222	1372	+1692
PARZIALI TERRENO	289	231	415	297	240	270	150	320	
QUOTE TERRENO	-645	-450 -550	+100	+125	+166	+325	+420	+423	+430

SEZIONE 3

- —— ANDAMENTO TERRENO STATO ATTUALE
- ▨ INTERVENTI GIA' REALIZZATI

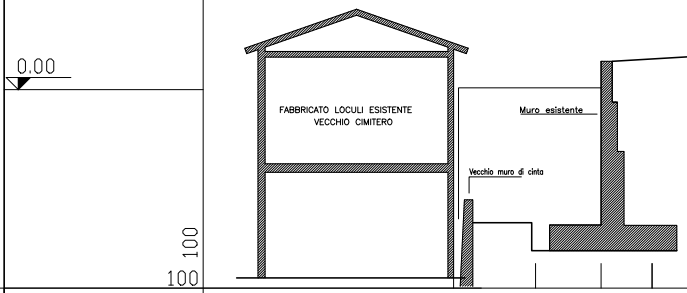
0.00
100
100
FABBRICATO LOCULI ESISTENTE
VECCHIO CIMITERO
Vecchio muro di cinta
Muro esistente

PROGRESSIVE TERRENO	-520	-600	0.00	180
PARZIALI TERRENO	289	231	180	170
QUOTE TERRENO	-645	-450	+150	+158

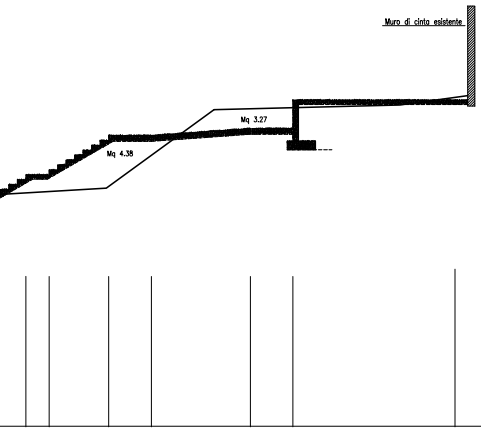
Muro di cinta esistente
Mq 3.27
Mq 4.38

430	512	722	872	1222	1372	1944	
120	82	210	150	350	150		
+123	+128	+146	+356	+420	+424	+460	
+158	+158	+296	+305	+323	+323 +435	+435	

SEZIONE 2

- —— ANDAMENTO TERRENO STATO ATTUALE
- ----- ANDAMENTO TERRENO STATO DI PROGETTO
- ▨ INTERVENTI GIA' REALIZZATI
- ■ INTERVENTI DA REALIZZARE

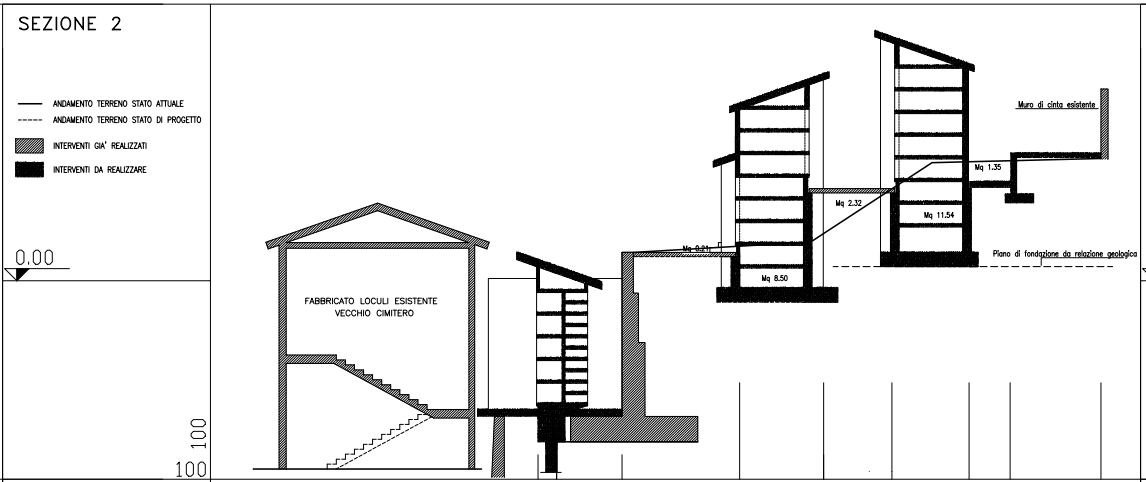
0.00
100
100
FABBRICATO LOCULI ESISTENTE
VECCHIO CIMITERO
Mq 0.21
Mq 8.50
Mq 2.32
Mq 11.54
Mq 1.35
Muro di cinta esistente
Piano di fondazione da relazione geologica

PROGRESSIVE TERRENO	-520	-343	-278	0.00	415	712	952	1222	1372	+1692
PARZIALI TERRENO	224	65	231	415	297	240	270	150	320	
QUOTE TERRENO	-645	-450	-550	+100	+125	+166	+325	+420	+423	+430
QUOTE DI PROGETTO		-478	-550	+85	+85 -75	-65	+50	+50	+275 +435	+435

SEZIONE 3

- —— ANDAMENTO TERRENO STATO ATTUALE
- ----- ANDAMENTO TERRENO STATO DI PROGETTO
- ▨ INTERVENTI GIA' REALIZZATI
- ■ INTERVENTI DA REALIZZARE

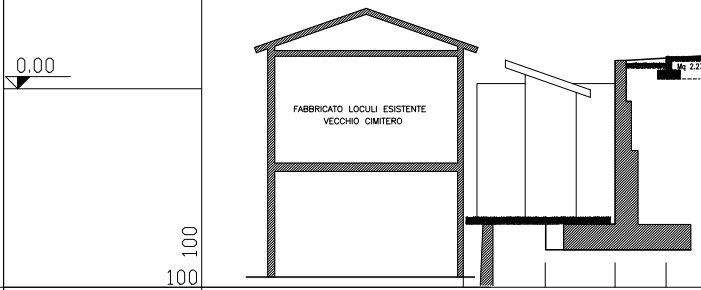
0.00
100
100
FABBRICATO LOCULI ESISTENTE
VECCHIO CIMITERO
Mq 2.2

PROGRESSIVE TERRENO	-520	-278	0.00	180
PARZIALI TERRENO	289	294	180	170
QUOTE TERRENO	-645	-450 -450	+100	+108
QUOTE DI PROGETTO		-478	+73	+73 +35



350	520	690	886
170	170	196	
+118	+128	+158	+195

SEZIONE 4

—— ANDAMENTO TERRENO STATO ATTUALE
----- ANDAMENTO TERRENO STATO DI PROGETTO
▨ INTERVENTI GIA' REALIZZATI
■ INTERVENTI DA REALIZZARE

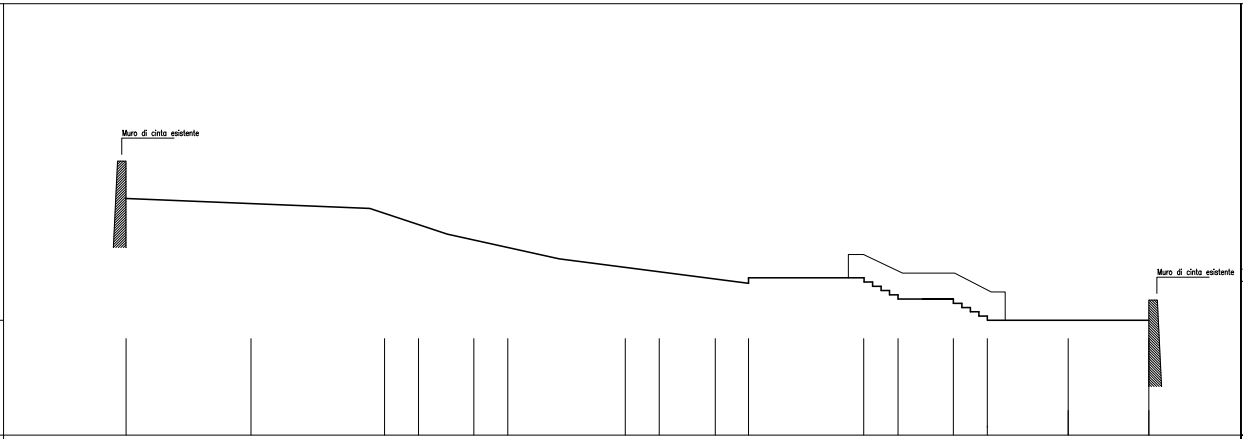
Muro di cinta esistente
0.00
100
100
Muro di cinta esistente

PROGRESSIVE TERRENO	+3610	+3170	+2700	+2580	+2385	+2265	+1851	1731	+1531	+1411	+1005	+885	+690	+570	+285	0.00
PARZIALI TERRENO	440	470	120	195	120	414	120	200	120	406	120	195	120	285	285	
QUOTE TERRENO	+430	+420	+378	+338	+283	+257	+188	+172	+150	+150	+150	+75	+75	0.00	0.00	0.00

SEZIONE 5

—— ANDAMENTO TERRENO STATO ATTUALE
----- ANDAMENTO TERRENO STATO DI PROGETTO
▨ INTERVENTI GIA' REALIZZATI
■ INTERVENTI DA REALIZZARE

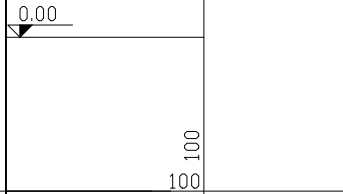

PROGRESSIVE TERRENO
PARZIALI TERRENO
QUOTE TERRENO

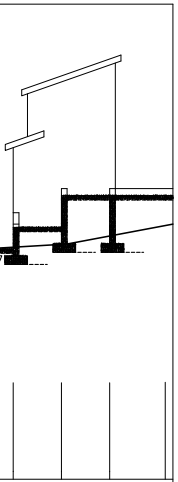

350	520	690	886
170	170	196	
+118	+128	+158	+195
+97 +57	+100	+100	+285

SEZIONE 4

—— ANDAMENTO TERRENO STATO ATTUALE
----- ANDAMENTO TERRENO STATO DI PROGETTO
▨ INTERVENTI GIA' REALIZZATI
■ INTERVENTI DA REALIZZARE

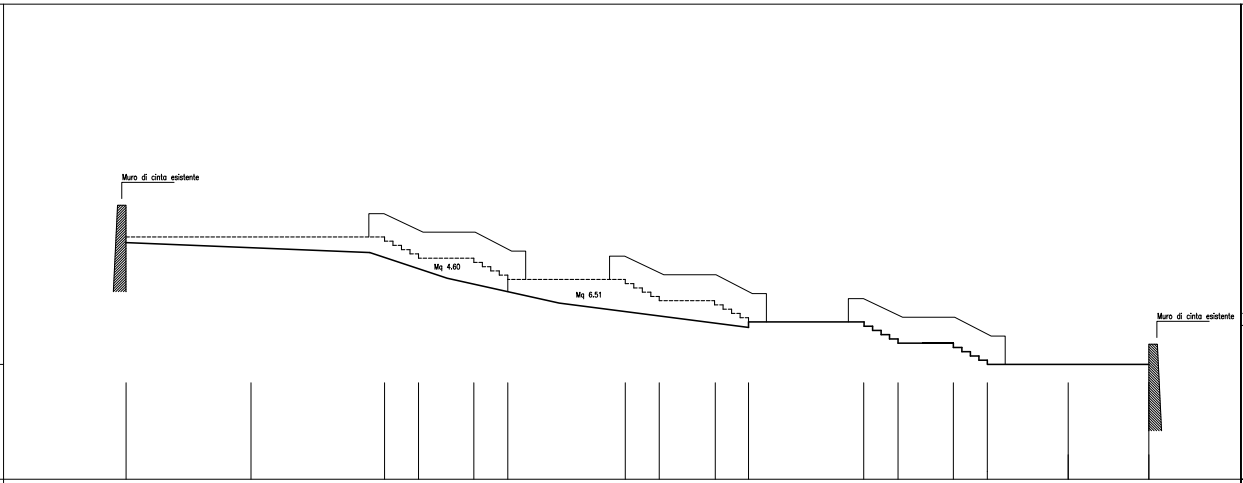
Muro di cinta esistente
Mq 4.60
Mq 6.51
0.00
100
100
Muro di cinta esistente

PROGRESSIVE TERRENO	+3610	+3170	+2700	+2580	+2385	+2265	+1851	1731	+1531	+1411	+1005	+885	+690	+570	+285	0.00
PARZIALI TERRENO	440	470	120	195	120	414	120	200	120	406	120	195	120	285	285	
QUOTE TERRENO	+430	+420	+378	+338	+283	+257	+188	+172	+150	+150	+150	+75	+75	0.00	0.00	0.00
QUOTE DI PROGETTO	+450	+450	+450	+375	+375	+300	+300	+225	+225	+150	+150	+75	+75	0.00	0.00	0.00

SEZIONE 5

—— ANDAMENTO TERRENO STATO ATTUALE
----- ANDAMENTO TERRENO STATO DI PROGETTO
▨ INTERVENTI GIA' REALIZZATI
■ INTERVENTI DA REALIZZARE

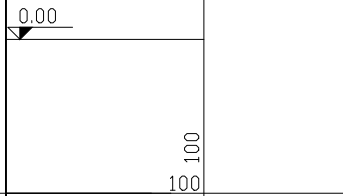

PROGRESSIVE TERRENO
PARZIALI TERRENO
QUOTE TERRENO
QUOTE DI PROGETTO

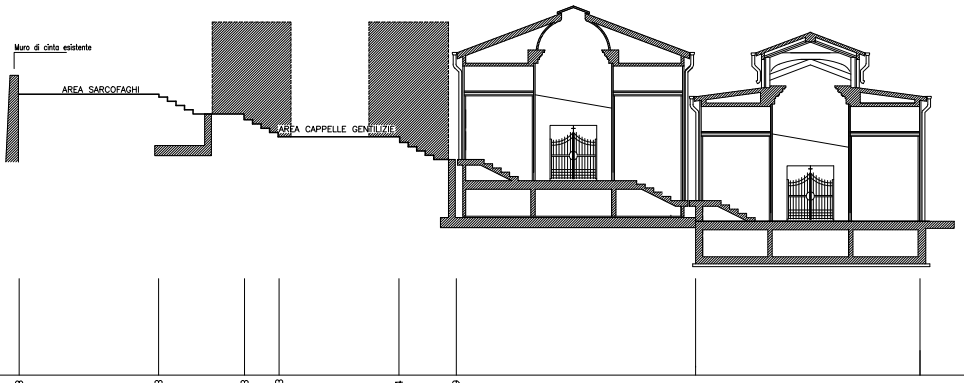
Muro di cinta esistente
AREA SARCOFAGHI
AREA CAPPELLE GENTILIZIE

+3198	+2708	+2403	+2283	+1854	+1659	+800	0.00
490	305	120	429	195	859	800	
+410	+410	+350	+275	+275	+28	+28	0.00

SEZIONE 6

- ANDAMENTO STRADA STATO ATTUALE
- ANDAMENTO STRADA STATO DI PROGETTO
- ANDAMENTO MARCIAPIEDE STATO DI PROGETTO
- ANDAMENTO RACCORDI STATO DI PROGETTO

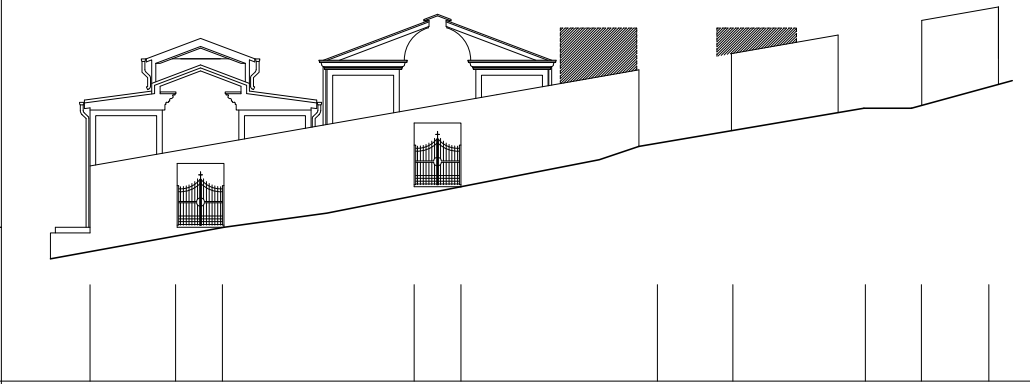

PROGRESSIVE TERRENO	0.00	+302	+467	+1143	+1308	+2001	+2267	+2734	+2932	+3170
PARZIALI TERRENO	302	165	676	165	693	266	467	198	238	
QUOTE TERRENO	-100	-30	0.00	+115	+150	+296	+324	+398	+413	+429

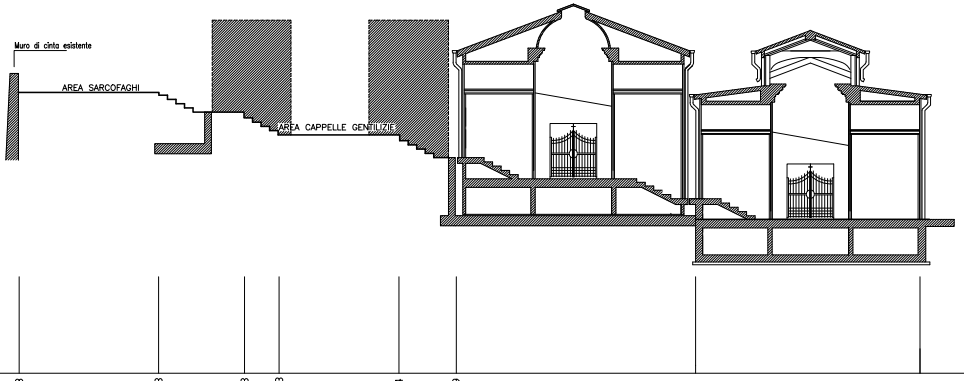
Muro di cinta esistente
AREA SARCOFAGHI
AREA CAPPELLE GENTILIZIE

+3198	+2708	+2403	+2283	+1854	+1659	+800	0.00
490	305	120	429	195	859	800	
+410	+410	+350	+275	+275	+23	+23	0.00
+410	+410	+350	+275	+275	+28	+28	0.00

SEZIONE 6

- ANDAMENTO STRADA STATO ATTUALE
- ANDAMENTO STRADA STATO DI PROGETTO
- ANDAMENTO MARCIAPIEDE STATO DI PROGETTO
- ANDAMENTO RACCORDI STATO DI PROGETTO

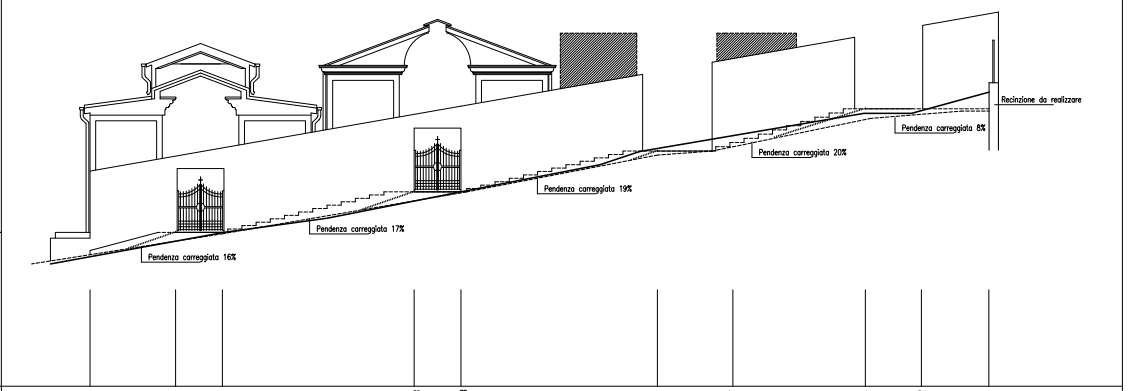
0.00
Pendenza carreggiata 16%
Pendenza carreggiata 17%
Pendenza carreggiata 19%
Pendenza carreggiata 20%
Pendenza carreggiata 8%
Recinzione da realizzare
100
100

PROGRESSIVE TERRENO	0.00	+302	+467	+1143	+1308	+2001	+2267	+2734	+2932	+3170
PARZIALI TERRENO	302	165	676	165	693	266	467	198	238	
QUOTE TERRENO	-100	-30	0.00	+115	+150	+296	+324	+398	+413	+429
QUOTE DI PROGETTO	-93	-30	-5	+115	+150	+272	+300	+404 +450	+450	+495