ASSONOMETRIA
scala 1:500 **POST SISMA**

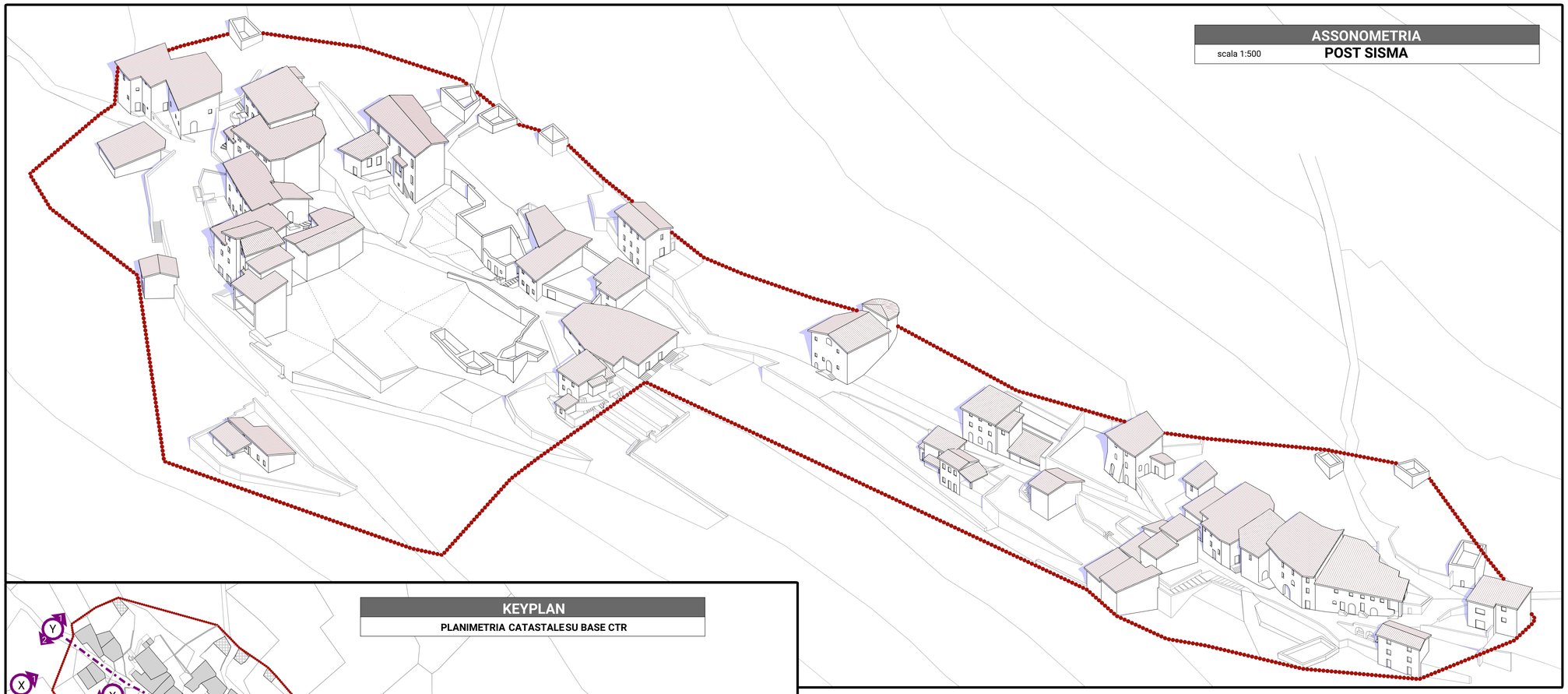

KEYPLAN
PLANIMETRIA CATASTALESU BASE CTR

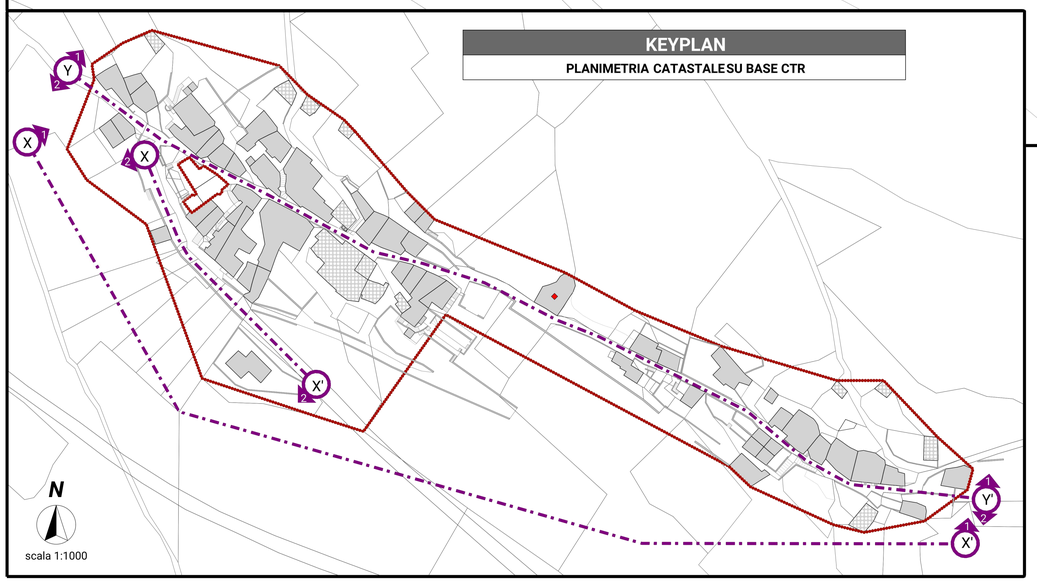

PROSPETTO X-X' 2
scala 1:500 **POST SISMA**

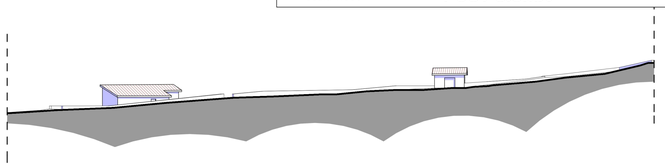

PROSPETTO X-X' 1
scala 1:500 **POST SISMA**

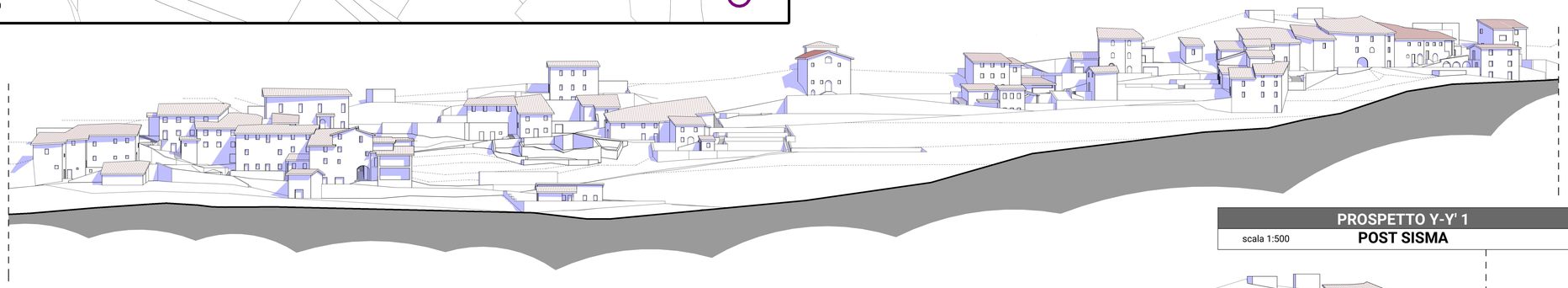

PROSPETTO Y-Y' 1
scala 1:500 **POST SISMA**

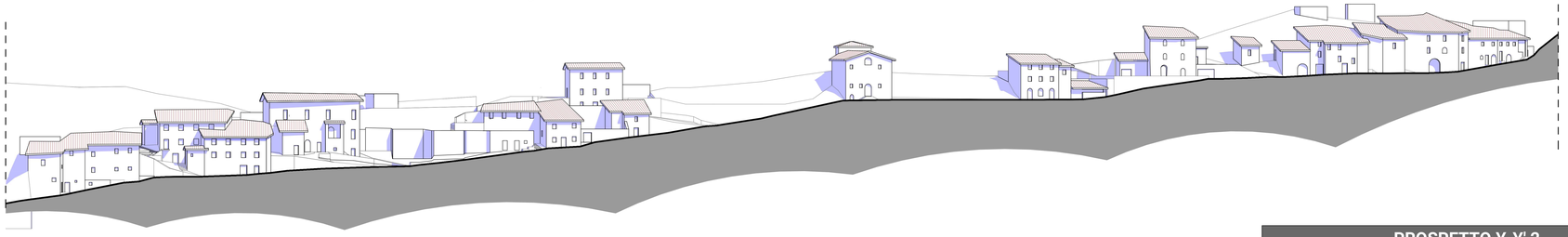

PROSPETTO Y-Y' 2
scala 1:500 **POST SISMA**

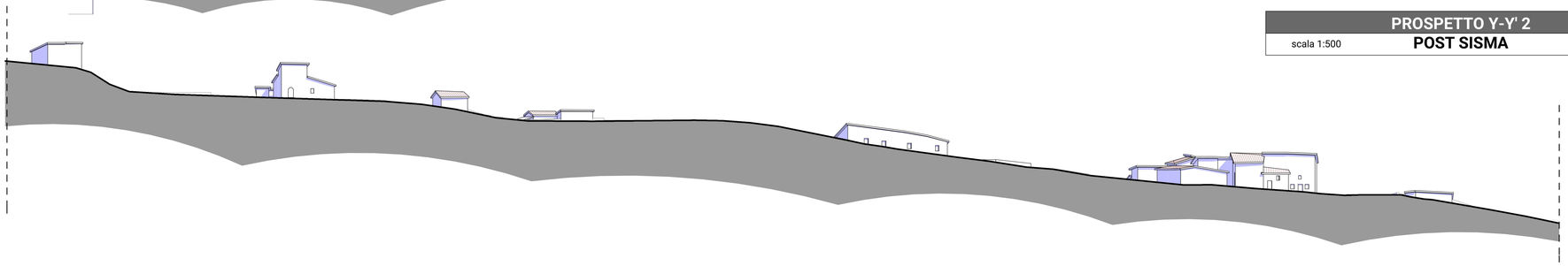

LEGENDA

GENERALI
- Limite perimetrazione del P.A.
- Limiti catastali
- Curve di livello
- 43 — Numero particella catastale
- Marker prospetti (direzione vista, ID vista, direzione vista)

MAPPA DELLE PROPRIETA'
- Proprietà private
- Proprietà della Parrocchia di S.Eutizio
- Proprietà comunali

SISTEMA INSEDIATIVO
- Fabbricati
- Falda di copertura dei fabbricati
- Ruderi e unità collabenti
- Muri di cinta e terrapieni
- Aree inedificate

SISTEMA DELLA MOBILITA'
- Viabilità principale carrabile
- Viabilità secondaria pedonale diruta
- Viabilità secondaria pedonale
- Viabilità privata

SISTEMA DEGLI IMPIANTI E DELLE INFRASTRUTTURE TECNOLOGICHE
- Rete acquedotto
- Rete aerea elettrica
- Vasca di accumolo
- Palo elettrico
- Rete fognante
- Armadio stradale Fibra ottica
- Illuminazione pubblica

SISTEMA DEI VINCOLI DI CARATTERE CULTURALE, STORICO E AMBIENTALE

D.M. n.1444/1968 - Zona "A" - Zona residenziale storica e di interesse ambientale
(Fonte: Piano di Fabbricazione del Comune di Preci)
- Sottozona "A2" (art.16 delle N.T.A. del P.d.F)

Elementi di qualità architettonica e culturale
- Edifici e manufatti vincolati
- Lapidario

L. n. 394/1991 art.12 - Aree protette e impianto escursionistico del Parco dei Monti Sibillini
(Fonte: Carta della zonizzazione del parco dei Monti Sibillini)
- ZONA A — Riserva integrale
- ZONA C — Protezione per attività agro-silvo pastorali
- Sentieri escursionistici storici
- Itinerari escursionistici del Parco dei Monti Sibillini

TESSUTI E NUCLEI STORICI
- Morfologie storiche (Fonte: "Catasto gregoriano")
- Tipologie storiche (Fonte: "Studio delle Zone di Recupero" del 1982 - autore SVEI S.p.a.)
- Tracciati storici (Fonte: "Catasto gregoriano")

VALUTAZIONE SCHEDE AeDES
- Esito A
- Esito B
- Esito C
- Esito D
- Esito E

DEMOLIZIONI ED OPERE PROVVISIONALI
- Demolizioni effettuate da VVF in data 25/07/2017
- Opere provvisionali di messa in sicurezza

PROGETTI D'INTERVENTO
- INT00 — Pubblico
- INT00 — Privato
- INT01 — rispristino infratrutture stradali e impiantistiche (OO.UU.)
- INT00 — ricostruzione edifici esistenti
- INT02 — viabilità di cantiere a servizio alla ricostruzione
- INT03 — spazi e strutture strategiche

MODALITA' E REGOLE ATTUATIVE
- AE00 — Aggregato edilizio (AE) Numero aggregato
- Allineamenti
- UMI 00 — Unità Minima d'Intervento Numero UMI
- Limite di massimo ingombro nuove costruzioni
- 00 — Edificio (ED) - Unità Strutturale (US)
- direzione profilo, asse mediano, direzione profilo — Profili regolatori

Ordinanza n.19 Art. 18 - Ruderi e unità collabenti
- 00 — comma n.3
- 00 — comma n.6

INTERVENTI SISTEMA DELLA MOBILITA'
- Ampliamento della viabilità principale carrabile
- Aree destinate a parcheggio pubblico
- Riconfigurazione della viabilità secondaria pedonale
- Viabilità di cantiere

INTERVENTI SISTEMA DEGLI IMPIANTI E INFRASTRUTTURE TECNOLOGICHE
- Adeguamento rete acquedotto
- Adeguamento rete elettrica
- Adeguamento rete fognante
- Nuove vasche di accumulo

SPAZI APERTI SICURI E STRUTTURE STRATEGICHE
- Edificio strategico: struttura di intervento e coordinamento o per altri usi in fase di emergenza ***(Nuovo intervento edilizio)***

CANTIERI EDILI
- CE00 — Cantiere pubblico
- CE00 — Cantiere privato

COMUNE DI PRECI
PROVINCIA DI PERUGIA

PIANO INTEGRATO CONNESSO AGLI EVENTI SISMICI DEL 24 AGOSTO 2016 E 26-30 OTTOBRE 2016 NEL CENTRO ITALIA RIFERITO ALLA
FRAZIONE DI COLLESCILLE

PIANO ATTUATIVO

Programma degli interventi di cui all'Art. 11 comma 1 del Dlg n.189/2016, redatto sulla base dei " Criteri d'indirizzo" di cui all'Allegato 1 dell' Ordinanza n.39 del 8 Settembre 2017

Tavola **A.02**

Scala Disegno **1:500, 1:1000**

Elaborati:

ASSONOMETRIA E PROSPETTI POSTSISMA

R.T.P.
Arch. Stefano Picchioni
Arch. Roberto Picchioni
Arch. Riccardo Spinsanti
Geol. Luca Latella

indirizzo Via Castello,27 05100 Terni TR
telefono 0744403050
fax 0744425881
email studio@stefanopicchioni.it
pec studio@pec.stefanopicchioni.it

progettato	04/06/2019
aggiornamento	
aggiornamento	
aggiornamento	

Studio con sistema qualità certificata ISO 9001 : 2015

Il contenuto del presente documento è di proprietà esclusiva del R.T.P. Senza autorizzazione scritta della società, lo stesso non può essere comunicato a terzi ne riprodotto totalmente o parzialmente.