REGIONE MARCHE
COMUNITA' MONTANA "I"

INTERVENTI A SEGUITO DEL SISMA MARCHE - UMBRIA 1997-1998
RISANAMENTO DELL'AREA EX C.R.I. E REALIZZAZIONE
EDIFICIO UFFICI CON SEDE DELLA COMUNITA' MONTANA

PROGETTO 3 C2 - COMPLETAMENTO PORZIONI EDILIZIE A-B E SISTEMAZIONI ESTERNE

PROGETTO ESECUTIVO

Allegato:

# P3.C2.02. PROGETTO ARCHITETTONICO

I PROGETTISTI

Dott. Ing. Silvio Albanesi — Dott. Ing. Manuela Manenti

P3.C2.02.01. — Planimetria generale dell'area

SCALA 1:200

ITALINGEGNERIA — Società di Ingegneria Civile
PROF. ING. SILVIO ALBANESI — DOTT. ING. MANUELA MANENTI
ZIP ROMA - Piazza Vittorio Emanuele II, 154 00185 ROMA - Tel. 06 8970123 - Fax 06 8970120
ZI LIDO PESARO - Via Maestri del Lavoro, 4 - 61121 PESARO - Tel. e Fax. 0721 381 612 - 0721 31 178
Sistema Qualità certificato CSQ IQNet 2200

| N°REV | DATA |
|---|---|
| 00 | 04.11.2005 |

TABELLA STATO REVISIONI

| N°REV | DATA REV | REDATTO SIGLA | REDATTO FIRMA | VERIFICATO SIGLA | VERIFICATO FIRMA |
|---|---|---|---|---|---|
| 00 | 04.11.2005 | UP | | MB | |

UNITA' DI MISURA: m per le quote altimetriche

TOLLERANZE: secondo le tolleranze generali (SP02) salvo ove diversamente specificato

PORZIONI EDILIZIE A B C D E

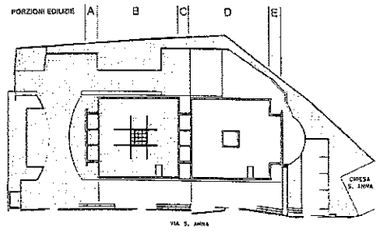


AREA OGGETTO DELL'INTERVENTO

PLANIMETRIA GENERALE DELL'AREA
SCALA 1:200

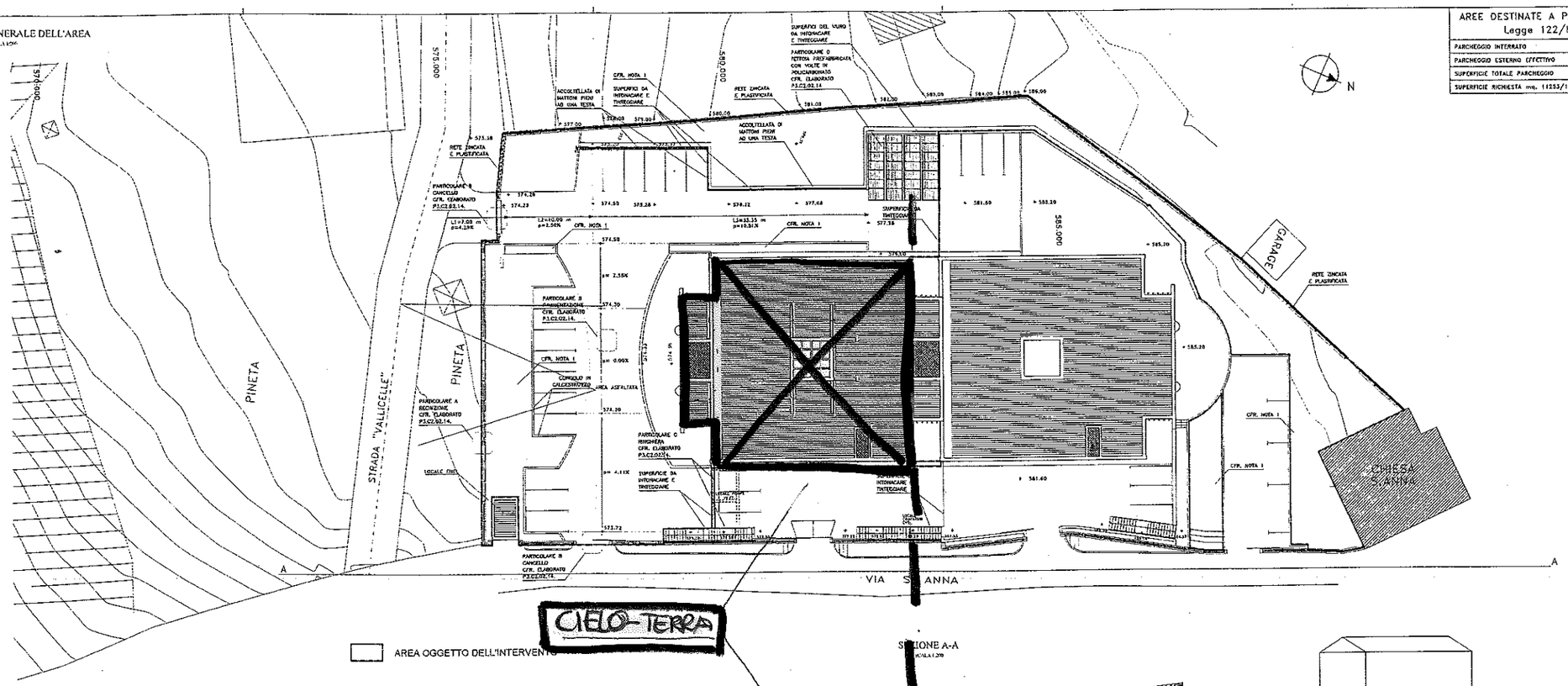


AREA OGGETTO DELL'INTERVENTO

SEZIONE A-A
SCALA 1:200

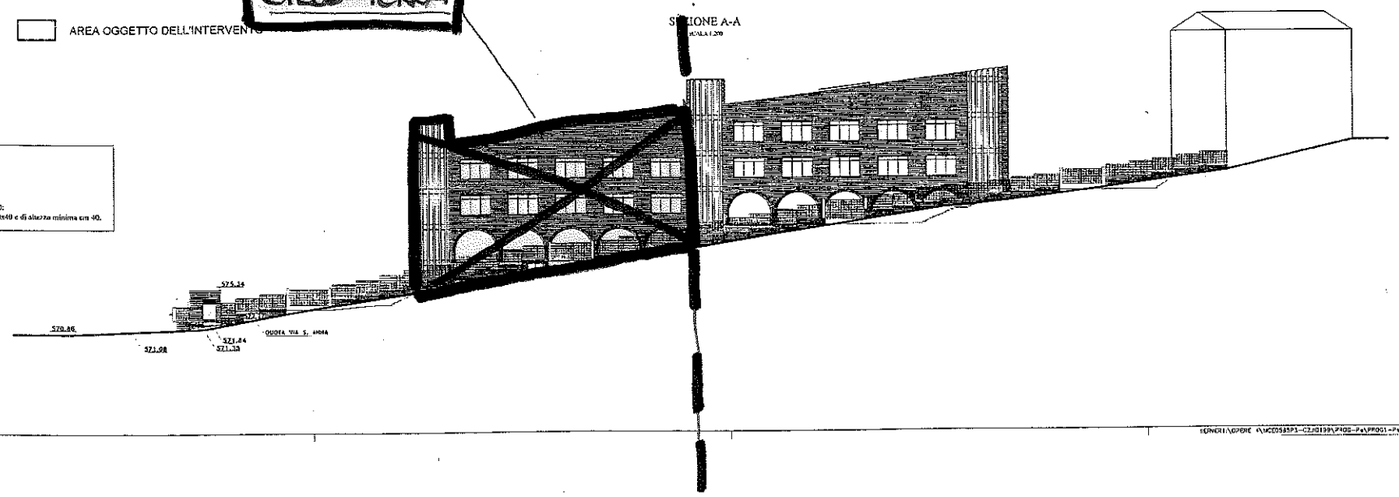


NOTA 1: OPERE DA REALIZZARE NELLE AREE A VERDE

- 2001.003004 Aratura, vangatura e frisatura del terreno con mezzo meccanico per profondità non inferiore a cm 20;
- 2001.001001 Terra di coltivo, fornita, stesa e modellata a mano;
- 2001.004002 Fornitura e stesa di concime del tipo chimico, granulare, terragro;
- 2001.005002 Formazione di prato tramite seminagione di graminacee e leguminose miscelate in ragione di Kg 40 ogni mq 1000;
- 2001.006002 Messa a dimora di rosai, cespugli raggruppati, cespugli robusti e conifere nane con formazione di buche da cm 40x40 e di altezza minima cm 40.

| AREE DESTINATE A PARCHEGGIO Legge 122/89 | |
|---|---|
| PARCHEGGIO INTERRATO | mq. 859.13 |
| PARCHEGGIO ESTERNO EFFETTIVO | mq. 562.31 |
| SUPERFICIE TOTALE PARCHEGGIO | mq. 1421.44 |
| SUPERFICIE RICHIESTA mq. 11253/10 | mq. 1125.30 |

TEMPI\LOPERE R:\MC05\5P1-C2\00199\PROG-P4\PP001-P4\GIS\P3 C2.02.01v0.dwg/22.11.2005/MS/rel/MSA