DEFINIZIONE PROPRIETÀ VARI IMMOBILI
CON LA PARROCCHIA SANT'ANDREA APOSTOLO
(rif. delibera Consiglio Comunale 22/2003).

AGGIORNAMENTO PER STIPULA ROGITO

VISURE CATASTALI

ELABORATO PLANIMETRICO
Compilato da: Nardi Alessandro
Iscritto all'albo: Architetti
Prov. Macerata N. 00231

Agenzia delle Entrate
CATASTO FABBRICATI
Ufficio Provinciale di
Macerata

Comune di Pollenza	Protocollo n. MC0027941 del 28/04/2016
Sezione: Foglio: 21 Particella: 141	Tipo Mappale n. del
Dimostrazione grafica dei subalterni	Scala 1 : 500

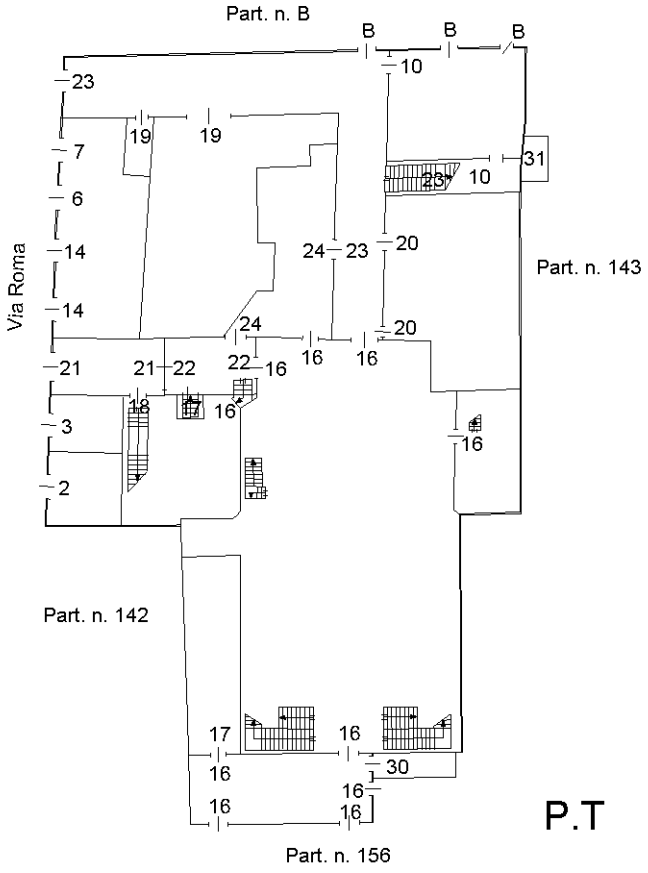

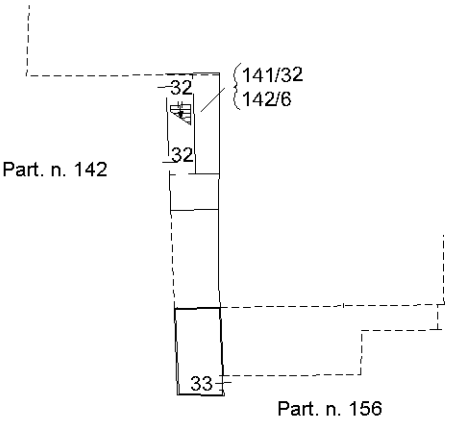

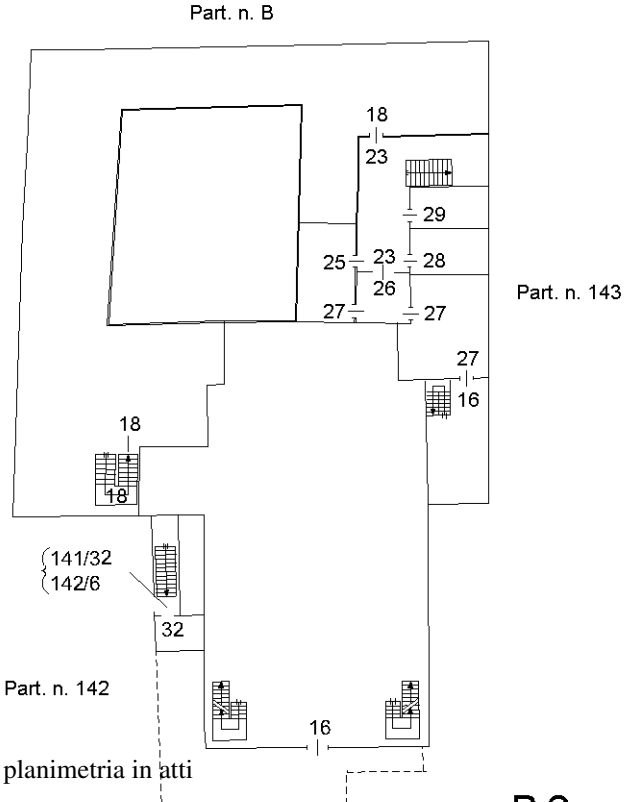

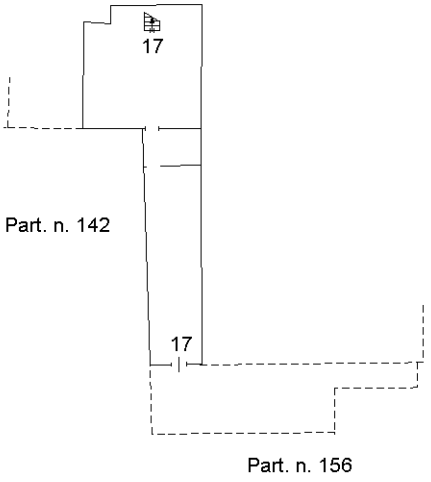

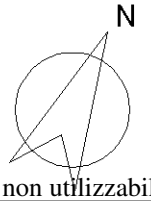

Ultima planimetria in atti

Catasto dei Fabbricati - Situazione al 29/02/2020 - Comune di POLLENZA (F567) - < Foglio: 21 - Particella: 141 - Elaborato planimetrico >

Direzione Provinciale di Macerata
Ufficio Provinciale - Territorio
Servizi Catastali

Data: 29/02/2020 - Ora: 11.48.38 Segue

Visura n.: T25581 Pag: 1

Visura storica per immobile

Situazione degli atti informatizzati dall'impianto meccanografico al 29/02/2020

Dati della richiesta	**Comune di POLLENZA (Codice: F567)**
	Provincia di MACERATA
Catasto Fabbricati	**Foglio: 21 Particella: 141 Sub.: 17**

INTESTATO

1	PARROCCHIA SANT`ANDREA APOSTOLO con sede in POLLENZA	93009070439*	(1) Proprieta` per 1000/1000

Unità immobiliare dal 09/11/2015

N.	DATI IDENTIFICATIVI				DATI DI CLASSAMENTO							DATI DERIVANTI DA
	Sezione Urbana	Foglio	Particella	Sub	Zona Cens.	Micro Zona	Categoria	Classe	Consistenza	Superficie Catastale	Rendita	
1		**21**	**141**	**17**			**C/2**	**1**	**88 m²**	**Totale: 119 m²**	**Euro 68,17**	Variazione del 09/11/2015 - Inserimento in visura dei dati di superficie.

Indirizzo	VIA ROMA n. 67 piano: S1;
Annotazioni	classamento proposto con decorsi i termini di cui all'art 1 comma3 (D.M. 701/94)

Mappali Terreni Correlati
Codice Comune F567 - Sezione - Foglio 21 - Particella 141

Situazione dell'unità immobiliare dal 30/12/2004

N.	DATI IDENTIFICATIVI				DATI DI CLASSAMENTO							DATI DERIVANTI DA
	Sezione Urbana	Foglio	Particella	Sub	Zona Cens.	Micro Zona	Categoria	Classe	Consistenza	Superficie Catastale	Rendita	
1		**21**	**141**	**17**			**C/2**	**1**	**88 m²**		**Euro 68,17**	VARIAZIONE NEL CLASSAMENTO del 30/12/2004 protocollo n. MC0137157 in atti dal 30/12/2004 VARIAZIONE DI CLASSAMENTO (n. 6410.1/2004)

Indirizzo	, VIA ROMA n. 67 piano: S1;
Annotazioni	classamento proposto con decorsi i termini di cui all'art 1 comma3 (D.M. 701/94)

Visura storica per immobile

Situazione degli atti informatizzati dall'impianto meccanografico al 29/02/2020

Situazione dell'unità immobiliare dal 30/12/2003

N.	DATI IDENTIFICATIVI				DATI DI CLASSAMENTO							DATI DERIVANTI DA
	Sezione Urbana	Foglio	Particella	Sub	Zona Cens.	Micro Zona	Categoria	Classe	Consistenza	Superficie Catastale	Rendita	
1		**21**	**141**	**17**			**C/2**	**1**	**88 m²**		**Euro 68,17**	FRAZIONAMENTO del 30/12/2003 protocollo n. MC0164481 in atti dal 30/12/2003 FRAZIONAMENTO PER TRASFERIMENTO DI DIRITTI (n. 5595.1/2003)

Indirizzo	, VIA ROMA n. 67 piano: S1;
Annotazioni	classamento proposto (D.M. 701/94)

Situazione degli intestati dal 30/12/2003

N.	DATI ANAGRAFICI	CODICE FISCALE	DIRITTI E ONERI REALI
1	PARROCCHIA SANT`ANDREA APOSTOLO con sede in POLLENZA	93009070439	(1) Proprieta` per 1000/1000
DATI DERIVANTI DA	FRAZIONAMENTO del 30/12/2003 protocollo n. MC0164481 in atti dal 30/12/2003 Registrazione: FRAZIONAMENTO PER TRASFERIMENTO DI DIRITTI (n. 5595.1/2003)		

Situazione dell'unità immobiliare che ha originato il precedente dal 02/02/1998

N.	DATI IDENTIFICATIVI				DATI DI CLASSAMENTO							DATI DERIVANTI DA
	Sezione Urbana	Foglio	Particella	Sub	Zona Cens.	Micro Zona	Categoria	Classe	Consistenza	Superficie Catastale	Rendita	
1		**21**	**141**	**15**			**A/2**	**1**	**16 vani**		**Euro 1.239,50 L. 2.400.000**	VARIAZIONE del 02/02/1998 in atti dal 02/02/1998 FUSIONE DIVERSA DISTRIBUZIONE DEGLI SPAZI INTERNI MAGAZZINO ABITAZIONE (n. A00359.1/1998)

Indirizzo	VIA ROMA n. 67 piano: S1-T-1;				
Notifica	-	**Partita**	1000990	**Mod.58**	-
Annotazioni	classamento proposto (D.M. 701/94)				

Situazione degli intestati dal 02/02/1998

N.	DATI ANAGRAFICI	CODICE FISCALE	DIRITTI E ONERI REALI
1	PARROCCHIA SANT`ANDREA APOSTOLO con sede in POLLENZA	93009070439	(1) Proprieta` per 1000/1000 fino al 30/12/2003
DATI DERIVANTI DA	VARIAZIONE del 02/02/1998 in atti dal 02/02/1998 Registrazione: FUSIONE DIVERSA DISTRIBUZIONE DEGLI SPAZI INTERNI MAGAZZINO ABITAZIONE (n. A00359.1/1998)		

Per ulteriori variazioni richiedere le visure storiche dei seguenti immobili soppressi, originari del precedente:

- foglio 21 particella 141 subalterno 8
- foglio 21 particella 141 subalterno 8
- foglio 21 particella 141 subalterno 13
- foglio 21 particella 141 subalterno 13

Visura storica per immobile

Situazione degli atti informatizzati dall'impianto meccanografico al 29/02/2020

Unità immobiliari n. 1

Visura telematica esente per fini istituzionali

* Codice Fiscale Validato in Anagrafe Tributaria

Direzione Provinciale di Macerata
Ufficio Provinciale - Territorio
Servizi Catastali

Data: 29/02/2020 - Ora: 11.34.34 Segue

Visura n.: T23808 Pag: 1

Visura storica per immobile

Situazione degli atti informatizzati dall'impianto meccanografico al 29/02/2020

Dati della richiesta	**Comune di POLLENZA (Codice: F567)**
	Provincia di MACERATA
Catasto Fabbricati	**Foglio: 21 Particella: 141 Sub.: 19**

INTESTATO

1	PARROCCHIA SANT`ANDREA APOSTOLO con sede in POLLENZA	93009070439*	(1) Proprieta` per 1000/1000

Unità immobiliare dal 30/12/2003

N.	DATI IDENTIFICATIVI				DATI DI CLASSAMENTO							DATI DERIVANTI DA
	Sezione Urbana	Foglio	Particella	Sub	Zona Cens.	Micro Zona	Categoria	Classe	Consistenza	Superficie Catastale	Rendita	
1		**21**	**141**	**19**			**lastrico solare**		**120 m²**			FRAZIONAMENTO del 30/12/2003 protocollo n. MC0164481 in atti dal 30/12/2003 FRAZIONAMENTO PER TRASFERIMENTO DI DIRITTI (n. 5595.1/2003)
Indirizzo	VIA ROMA n. 67 piano: T;											

Mappali Terreni Correlati
Codice Comune F567 - Sezione - Foglio 21 - Particella 141

Situazione degli intestati dal 30/12/2003

N.	DATI ANAGRAFICI	CODICE FISCALE	DIRITTI E ONERI REALI
1	PARROCCHIA SANT`ANDREA APOSTOLO con sede in POLLENZA	93009070439	(1) Proprieta` per 1000/1000
DATI DERIVANTI DA	FRAZIONAMENTO del 30/12/2003 protocollo n. MC0164481 in atti dal 30/12/2003 Registrazione: FRAZIONAMENTO PER TRASFERIMENTO DI DIRITTI (n. 5595.1/2003)		

Situazione dell'unità immobiliare che ha originato il precedente dal 02/02/1998

N.	DATI IDENTIFICATIVI				DATI DI CLASSAMENTO							DATI DERIVANTI DA
	Sezione Urbana	Foglio	Particella	Sub	Zona Cens.	Micro Zona	Categoria	Classe	Consistenza	Superficie Catastale	Rendita	
1		**21**	**141**	**15**			**A/2**	**1**	**16 vani**		**Euro 1.239,50 L. 2.400.000**	VARIAZIONE del 02/02/1998 in atti dal 02/02/1998 FUSIONE DIVERSA DISTRIBUZIONE DEGLI SPAZI INTERNI MAGAZZINO ABITAZIONE (n. A00359.1/1998)
Indirizzo	VIA ROMA n. 67 piano: S1-T-1;											

Visura storica per immobile

Situazione degli atti informatizzati dall'impianto meccanografico al 29/02/2020

Notifica	-	**Partita**	1000990	**Mod.58**	-
Annotazioni	classamento proposto (D.M. 701/94)				

Situazione degli intestati dal 02/02/1998

N.	DATI ANAGRAFICI	CODICE FISCALE	DIRITTI E ONERI REALI
1	PARROCCHIA SANT`ANDREA APOSTOLO con sede in POLLENZA	93009070439	(1) Proprieta` per 1000/1000 fino al 30/12/2003
DATI DERIVANTI DA	VARIAZIONE del 02/02/1998 in atti dal 02/02/1998 Registrazione: FUSIONE DIVERSA DISTRIBUZIONE DEGLI SPAZI INTERNI MAGAZZINO ABITAZIONE (n. A00359.1/1998)		

Per ulteriori variazioni richiedere le visure storiche dei seguenti immobili soppressi, originari del precedente:
- foglio 21 particella 141 subalterno 8
- foglio 21 particella 141 subalterno 8
- foglio 21 particella 141 subalterno 13
- foglio 21 particella 141 subalterno 13

Unità immobiliari n. 1

Visura telematica esente per fini istituzionali

* Codice Fiscale Validato in Anagrafe Tributaria

Direzione Provinciale di Macerata
Ufficio Provinciale - Territorio
Servizi Catastali

Data: 29/02/2020 - Ora: 11.01.49 Segue

Visura n.: T19574 Pag: 1

Visura storica per immobile

Situazione degli atti informatizzati dall'impianto meccanografico al 29/02/2020

Dati della richiesta	**Comune di POLLENZA (Codice: F567)**
	Provincia di MACERATA
Catasto Fabbricati	**Foglio: 21 Particella: 141 Sub.: 21**

INTESTATI

1	COMUNE DI POLLENZA con sede in POLLENZA	00224000430*	(1) Proprieta` per 500/1000
2	PARROCCHIA SANT`ANDREA APOSTOLO con sede in POLLENZA	93009070439*	(1) Proprieta` per 500/1000

Unità immobiliare dal 09/11/2015

N.	DATI IDENTIFICATIVI				DATI DI CLASSAMENTO							DATI DERIVANTI DA
	Sezione Urbana	Foglio	Particella	Sub	Zona Cens.	Micro Zona	Categoria	Classe	Consistenza	Superficie Catastale	Rendita	
1		**21**	**141**	**21**			**C/2**	**1**	**21 m²**	**Totale: 27 m²**	**Euro 16,27**	Variazione del 09/11/2015 - Inserimento in visura dei dati di superficie.

Indirizzo	VIA ROMA n. 67 piano: T;
Annotazioni	classamento proposto con decorsi i termini di cui all'art 1 comma3 (D.M. 701/94)

Mappali Terreni Correlati
Codice Comune F567 - Sezione - Foglio 21 - Particella 141

Situazione dell'unità immobiliare dal 30/12/2004

N.	DATI IDENTIFICATIVI				DATI DI CLASSAMENTO							DATI DERIVANTI DA
	Sezione Urbana	Foglio	Particella	Sub	Zona Cens.	Micro Zona	Categoria	Classe	Consistenza	Superficie Catastale	Rendita	
1		**21**	**141**	**21**			**C/2**	**1**	**21 m²**		**Euro 16,27**	VARIAZIONE NEL CLASSAMENTO del 30/12/2004 protocollo n. MC0137157 in atti dal 30/12/2004 VARIAZIONE DI CLASSAMENTO (n. 6410.1/2004)

Indirizzo	, VIA ROMA n. 67 piano: T;
Annotazioni	classamento proposto con decorsi i termini di cui all'art 1 comma3 (D.M. 701/94)

Visura storica per immobile

Situazione degli atti informatizzati dall'impianto meccanografico al 29/02/2020

Situazione dell'unità immobiliare dal 30/12/2003

N.	DATI IDENTIFICATIVI				DATI DI CLASSAMENTO							DATI DERIVANTI DA
	Sezione Urbana	Foglio	Particella	Sub	Zona Cens.	Micro Zona	Categoria	Classe	Consistenza	Superficie Catastale	Rendita	
1		**21**	**141**	**21**			**C/2**	**1**	**21 m²**		**Euro 16,27**	(ALTRE) del 30/12/2003 protocollo n. MC0164493 in atti dal 30/12/2003 IDENTIFICAZIONE DI BENI COMUNI (n. 2645.1/2003)
Indirizzo	, VIA ROMA n. 67 piano: T;											
Annotazioni	classamento proposto (D.M. 701/94)											

Situazione degli intestati dal 30/12/2003

N.	DATI ANAGRAFICI	CODICE FISCALE	DIRITTI E ONERI REALI
1	COMUNE DI POLLENZA con sede in POLLENZA	00224000430	(1) Proprieta` per 500/1000
2	PARROCCHIA SANT`ANDREA APOSTOLO con sede in POLLENZA	93009070439	(1) Proprieta` per 500/1000
DATI DERIVANTI DA	(ALTRE) del 30/12/2003 protocollo n. MC0164493 in atti dal 30/12/2003 Registrazione: IDENTIFICAZIONE DI BENI COMUNI (n. 2645.1/2003)		

Unità immobiliari n. 1

Visura telematica esente per fini istituzionali

* Codice Fiscale Validato in Anagrafe Tributaria

Direzione Provinciale di Macerata
Ufficio Provinciale - Territorio
Servizi Catastali

Data: 29/02/2020 - Ora: 11.00.20 Segue

Visura n.: T19377 Pag: 1

Visura storica per immobile

Situazione degli atti informatizzati dall'impianto meccanografico al 29/02/2020

Dati della richiesta	**Comune di POLLENZA (Codice: F567)**
	Provincia di MACERATA
Catasto Fabbricati	**Foglio: 21 Particella: 141 Sub.: 22**

INTESTATI

1	COMUNE DI POLLENZA con sede in POLLENZA	00224000430*	(1) Proprieta` per 500/1000
2	PARROCCHIA SANT`ANDREA APOSTOLO con sede in POLLENZA	93009070439*	(1) Proprieta` per 500/1000

Unità immobiliare dal 09/11/2015

N.	DATI IDENTIFICATIVI				DATI DI CLASSAMENTO							DATI DERIVANTI DA
	Sezione Urbana	Foglio	Particella	Sub	Zona Cens.	Micro Zona	Categoria	Classe	Consistenza	Superficie Catastale	Rendita	
1		**21**	**141**	**22**			**C/2**	**1**	**18 m²**	**Totale: 21 m²**	**Euro 13,94**	Variazione del 09/11/2015 - Inserimento in visura dei dati di superficie.

Indirizzo	VIA ROMA n. 67 piano: T;
Annotazioni	classamento proposto con decorsi i termini di cui all'art 1 comma3 (D.M. 701/94)

Mappali Terreni Correlati
Codice Comune F567 - Sezione - Foglio 21 - Particella 141

Situazione dell'unità immobiliare dal 30/12/2004

N.	DATI IDENTIFICATIVI				DATI DI CLASSAMENTO							DATI DERIVANTI DA
	Sezione Urbana	Foglio	Particella	Sub	Zona Cens.	Micro Zona	Categoria	Classe	Consistenza	Superficie Catastale	Rendita	
1		**21**	**141**	**22**			**C/2**	**1**	**18 m²**		**Euro 13,94**	VARIAZIONE NEL CLASSAMENTO del 30/12/2004 protocollo n. MC0137157 in atti dal 30/12/2004 VARIAZIONE DI CLASSAMENTO (n. 6410.1/2004)

Indirizzo	, VIA ROMA n. 67 piano: T;
Annotazioni	classamento proposto con decorsi i termini di cui all'art 1 comma3 (D.M. 701/94)

Visura storica per immobile

Situazione degli atti informatizzati dall'impianto meccanografico al 29/02/2020

Situazione dell'unità immobiliare dal 30/12/2003

N.	DATI IDENTIFICATIVI				DATI DI CLASSAMENTO							DATI DERIVANTI DA
	Sezione Urbana	Foglio	Particella	Sub	Zona Cens.	Micro Zona	Categoria	Classe	Consistenza	Superficie Catastale	Rendita	
1		**21**	**141**	**22**			**C/2**	**1**	**18 m²**		**Euro 13,94**	(ALTRE) del 30/12/2003 protocollo n. MC0164493 in atti dal 30/12/2003 IDENTIFICAZIONE DI BENI COMUNI (n. 2645.1/2003)
Indirizzo	, VIA ROMA n. 67 piano: T;											
Annotazioni	classamento proposto (D.M. 701/94)											

Situazione degli intestati dal 30/12/2003

N.	DATI ANAGRAFICI	CODICE FISCALE	DIRITTI E ONERI REALI
1	COMUNE DI POLLENZA con sede in POLLENZA	00224000430	(1) Proprieta` per 500/1000
2	PARROCCHIA SANT`ANDREA APOSTOLO con sede in POLLENZA	93009070439	(1) Proprieta` per 500/1000
DATI DERIVANTI DA	(ALTRE) del 30/12/2003 protocollo n. MC0164493 in atti dal 30/12/2003 Registrazione: IDENTIFICAZIONE DI BENI COMUNI (n. 2645.1/2003)		

Unità immobiliari n. 1

Visura telematica esente per fini istituzionali

* Codice Fiscale Validato in Anagrafe Tributaria

Direzione Provinciale di Macerata
Ufficio Provinciale - Territorio
Servizi Catastali

Data: 29/02/2020 - Ora: 11.35.37 Fine

Visura n.: T23931 Pag: 1

Visura storica per immobile

Situazione degli atti informatizzati dall'impianto meccanografico al 29/02/2020

Dati della richiesta	**Comune di POLLENZA (Codice: F567)**
	Provincia di MACERATA
Catasto Fabbricati	**Foglio: 21 Particella: 141 Sub.: 24**

INTESTATI

1	COMUNE DI POLLENZA con sede in POLLENZA	00224000430*	(1) Proprieta` per 500/1000
2	PARROCCHIA SANT`ANDREA APOSTOLO con sede in POLLENZA	93009070439*	(1) Proprieta` per 500/1000

Unità immobiliare dal 30/12/2003

N.	DATI IDENTIFICATIVI				DATI DI CLASSAMENTO							DATI DERIVANTI DA
	Sezione Urbana	Foglio	Particella	Sub	Zona Cens.	Micro Zona	Categoria	Classe	Consistenza	Superficie Catastale	Rendita	
1		**21**	**141**	**24**			**lastrico solare**		**54 m²**			(ALTRE) del 30/12/2003 protocollo n. MC0164493 in atti dal 30/12/2003 IDENTIFICAZIONE DI BENI COMUNI (n. 2645.1/2003)
Indirizzo				VIA ROMA n. 77 piano: T;								

Mappali Terreni Correlati
Codice Comune F567 - Sezione - Foglio 21 - Particella 141

Situazione degli intestati dal 30/12/2003

N.	DATI ANAGRAFICI	CODICE FISCALE	DIRITTI E ONERI REALI
1	COMUNE DI POLLENZA con sede in POLLENZA	00224000430	(1) Proprieta` per 500/1000
2	PARROCCHIA SANT`ANDREA APOSTOLO con sede in POLLENZA	93009070439	(1) Proprieta` per 500/1000
DATI DERIVANTI DA	(ALTRE) del 30/12/2003 protocollo n. MC0164493 in atti dal 30/12/2003 Registrazione: IDENTIFICAZIONE DI BENI COMUNI (n. 2645.1/2003)		

Unità immobiliari n. 1

Visura telematica esente per fini istituzionali

* Codice Fiscale Validato in Anagrafe Tributaria

Direzione Provinciale di Macerata
Ufficio Provinciale - Territorio
Servizi Catastali

Data: 29/02/2020 - Ora: 11.51.00 Segue

Visura n.: T25987 Pag: 1

Visura storica per immobile

Situazione degli atti informatizzati dall'impianto meccanografico al 29/02/2020

Dati della richiesta	**Comune di POLLENZA (Codice: F567)**
	Provincia di MACERATA
Catasto Fabbricati	**Foglio: 21 Particella: 141 Sub.: 26**

INTESTATI

1	COMUNE DI POLLENZA con sede in POLLENZA	00224000430*	(1) Proprieta` per 500/1000
2	PARROCCHIA SANT`ANDREA APOSTOLO con sede in POLLENZA	93009070439*	(1) Proprieta` per 500/1000

Unità immobiliare dal 09/11/2015

N.	DATI IDENTIFICATIVI				DATI DI CLASSAMENTO							DATI DERIVANTI DA
	Sezione Urbana	Foglio	Particella	Sub	Zona Cens.	Micro Zona	Categoria	Classe	Consistenza	Superficie Catastale	Rendita	
1		**21**	**141**	**26**			**C/2**	**1**	**9 m²**	**Totale: 12 m²**	**Euro 6,97**	Variazione del 09/11/2015 - Inserimento in visura dei dati di superficie.

Indirizzo	VIA ROMA n. 77 piano: 1;
Annotazioni	classamento proposto con decorsi i termini di cui all'art 1 comma3 (D.M. 701/94)

Mappali Terreni Correlati
Codice Comune F567 - Sezione - Foglio 21 - Particella 141

Situazione dell'unità immobiliare dal 30/12/2004

N.	DATI IDENTIFICATIVI				DATI DI CLASSAMENTO							DATI DERIVANTI DA
	Sezione Urbana	Foglio	Particella	Sub	Zona Cens.	Micro Zona	Categoria	Classe	Consistenza	Superficie Catastale	Rendita	
1		**21**	**141**	**26**			**C/2**	**1**	**9 m²**		**Euro 6,97**	VARIAZIONE NEL CLASSAMENTO del 30/12/2004 protocollo n. MC0137157 in atti dal 30/12/2004 VARIAZIONE DI CLASSAMENTO (n. 6410.1/2004)

Indirizzo	, VIA ROMA n. 77 piano: 1;
Annotazioni	classamento proposto con decorsi i termini di cui all'art 1 comma3 (D.M. 701/94)

Visura storica per immobile

Situazione degli atti informatizzati dall'impianto meccanografico al 29/02/2020

Situazione dell'unità immobiliare dal 30/12/2003

N.	DATI IDENTIFICATIVI				DATI DI CLASSAMENTO							DATI DERIVANTI DA
	Sezione Urbana	Foglio	Particella	Sub	Zona Cens.	Micro Zona	Categoria	Classe	Consistenza	Superficie Catastale	Rendita	
1		**21**	**141**	**26**			**C/2**	**1**	**9 m²**		**Euro 6,97**	(ALTRE) del 30/12/2003 protocollo n. MC0164493 in atti dal 30/12/2003 IDENTIFICAZIONE DI BENI COMUNI (n. 2645.1/2003)
Indirizzo	, VIA ROMA n. 77 piano: 1;											
Annotazioni	classamento proposto (D.M. 701/94)											

Situazione degli intestati dal 30/12/2003

N.	DATI ANAGRAFICI	CODICE FISCALE	DIRITTI E ONERI REALI
1	COMUNE DI POLLENZA con sede in POLLENZA	00224000430	(1) Proprieta` per 500/1000
2	PARROCCHIA SANT`ANDREA APOSTOLO con sede in POLLENZA	93009070439	(1) Proprieta` per 500/1000
DATI DERIVANTI DA	(ALTRE) del 30/12/2003 protocollo n. MC0164493 in atti dal 30/12/2003 Registrazione: IDENTIFICAZIONE DI BENI COMUNI (n. 2645.1/2003)		

Unità immobiliari n. 1

Visura telematica esente per fini istituzionali

* Codice Fiscale Validato in Anagrafe Tributaria

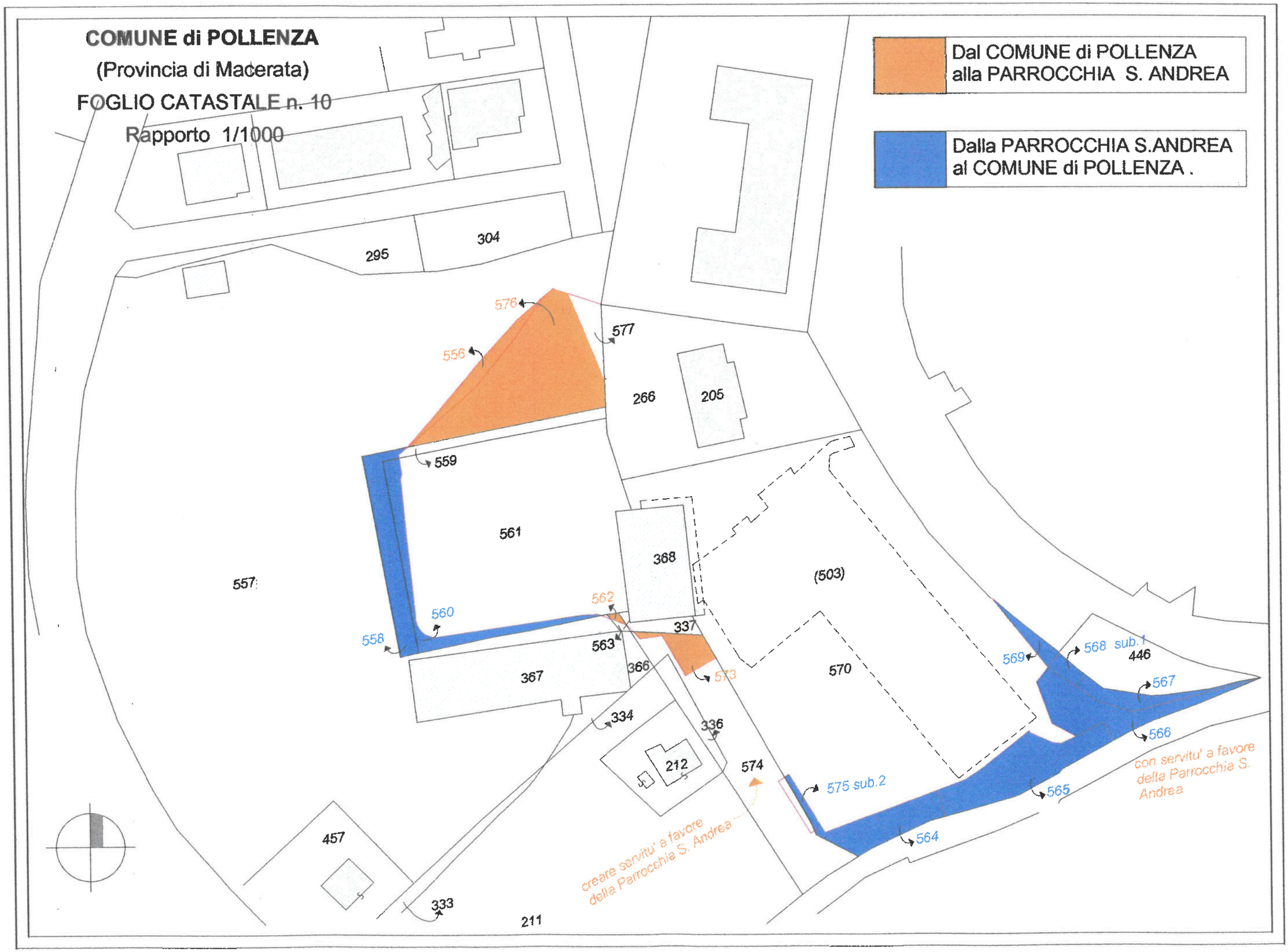
COMUNE di POLLENZA
(Provincia di Macerata)
FOGLIO CATASTALE n. 10
Rapporto 1/1000
Dal COMUNE di POLLENZA alla PARROCCHIA S. ANDREA
Dalla PARROCCHIA S.ANDREA al COMUNE di POLLENZA .
295
304
576
577
556
266
205
559
561
368
(503)
557
562
560
337
558
563
366
573
570
569
568 sub.1
446
567
367
334
336
566
212
574
575 sub.2
565
564
457
333
211
creare servitu' a favore della Parrocchia S. Andrea
con servitu' a favore della Parrocchia S. Andrea

Direzione Provinciale di Macerata
Ufficio Provinciale - Territorio
Servizi Catastali

Data: 29/02/2020 - Ora: 12.41.21 Segue

Visura n.: T31583 Pag: 1

Visura storica per immobile

Situazione degli atti informatizzati dall'impianto meccanografico al 29/02/2020

Dati della richiesta	**Comune di POLLENZA (Codice: F567)**
	Provincia di MACERATA
Catasto Terreni	**Foglio: 10 Particella: 556**

INTESTATO

1	COMUNE DI POLLENZA con sede in POLLENZA	00224000430*	(1) Proprieta` per 1000/1000

Situazione dell'Immobile dal 12/01/2004

N.	DATI IDENTIFICATIVI			DATI CLASSAMENTO						DATI DERIVANTI DA
	Foglio	Particella	Sub	Porz	Qualità Classe	Superficie(m²) ha are ca	Deduz	Reddito Dominicale	Reddito Agrario	
1	**10**	**556**		**-**	**SEMIN 1 ARBOR**	**00 78**		**Euro 0,46**	**Euro 0,50**	**FRAZIONAMENTO del 12/01/2004 protocollo n. MC0164470 in atti dal 12/01/2004 (n. 164470.1/2003)**
Notifica					**Partita**					

Nella variazione sono stati soppressi i seguenti immobili:

- foglio 10 particella 456 - foglio 10 particella 332 - foglio 10 particella 318 - foglio 10 particella 335

Sono stati inoltre variati i seguenti immobili:

- foglio 10 particella 555 - foglio 10 particella 557 - foglio 10 particella 558 - foglio 10 particella 559 - foglio 10 particella 560 - foglio 10 particella 561 - foglio 10 particella 562 - foglio 10 particella 563

L'intestazione alla data della richiesta deriva dai seguenti atti:

Situazione degli intestati dal 12/01/2004

N.	DATI ANAGRAFICI	CODICE FISCALE	DIRITTI E ONERI REALI
1	COMUNE DI POLLENZA		(1) Proprieta` fino al 22/11/1994
2	SALUTARI Anna		(8) Usufrutto fino al 22/11/1994
DATI DERIVANTI DA	FRAZIONAMENTO del 12/01/2004 protocollo n. MC0164470 in atti dal 12/01/2004 Registrazione: (n. 164470.1/2003)		

Situazione degli intestati dal 22/11/1994

N.	DATI ANAGRAFICI	CODICE FISCALE	DIRITTI E ONERI REALI
1	COMUNE DI POLLENZA con sede in POLLENZA	00224000430	(1) Proprieta` per 1000/1000
DATI DERIVANTI DA	RICONGIUNGIMENTO DI USUFRUTTO del 22/11/1994 protocollo n. MC0101158 in atti dal 19/07/2010 Registrazione: Sede: CANCELLAZIONE USUFRUTTO (n. 5594.1/2010)		

Visura storica per immobile

Situazione degli atti informatizzati dall'impianto meccanografico al 29/02/2020

Situazione dell'immobile che ha originato il precedente dal 24/10/1991

N.	DATI IDENTIFICATIVI			DATI CLASSAMENTO						DATI DERIVANTI DA
	Foglio	Particella	Sub	Porz	Qualità Classe	Superficie(m²) ha are ca	Deduz	Reddito Dominicale	Reddito Agrario	
1	**10**	**456**		**-**	**SEMIN 1 ARBOR**	**97 65**		**Euro 58,00 L. 112.298**	**Euro 63,04 L. 122.063**	**FRAZIONAMENTO del 24/10/1991 in atti dal 16/03/1993 (n. 1991.1/1991)**
Notifica					**Partita**	567				

Nella variazione sono stati soppressi i seguenti immobili:

- foglio 10 particella 207

Sono stati inoltre variati i seguenti immobili:

- foglio 10 particella 457

L'intestazione alla data della richiesta deriva dai seguenti atti:

Situazione degli intestati dal 24/10/1991

N.	DATI ANAGRAFICI	CODICE FISCALE	DIRITTI E ONERI REALI
1	COMUNE DI POLLENZA		(1) Proprieta` fino al 12/01/2004
2	SALUTARI Anna		(8) Usufrutto fino al 12/01/2004
DATI DERIVANTI DA	FRAZIONAMENTO del 24/10/1991 in atti dal 16/03/1993 Registrazione: (n. 1991.1/1991)		

Situazione dell'immobile che ha originato il precedente dal 16/07/1977

N.	DATI IDENTIFICATIVI			DATI CLASSAMENTO						DATI DERIVANTI DA
	Foglio	Particella	Sub	Porz	Qualità Classe	Superficie(m²) ha are ca	Deduz	Reddito Dominicale	Reddito Agrario	
1	**10**	**207**		**-**	**SEMIN 1 ARBOR**	**1 03 22**		**L. 118.703**	**L. 129.025**	**Tabella di variazione del 16/07/1977 in atti dal 09/07/1983 (n. 177**
Notifica					**Partita**	567				

Sono stati inoltre variati i seguenti immobili:

- foglio 10 particella 367

L'intestazione alla data della richiesta deriva dai seguenti atti:

Visura storica per immobile

Situazione degli atti informatizzati dall'impianto meccanografico al 29/02/2020

Situazione degli intestati dal 16/07/1977

N.	DATI ANAGRAFICI	CODICE FISCALE	DIRITTI E ONERI REALI
1	COMUNE DI POLLENZA		(1) Proprieta` fino al 24/10/1991
2	SALUTARI Anna		(8) Usufrutto fino al 24/10/1991
DATI DERIVANTI DA	del 16/07/1977 Voltura Variazione in atti dal 09/07/1983 Repertorio n.: 177 Registrazione: (n. 177		

Unità immobiliari n. 1

Visura telematica esente per fini istituzionali

* Codice Fiscale Validato in Anagrafe Tributaria

Direzione Provinciale di Macerata
Ufficio Provinciale - Territorio
Servizi Catastali

Data: 29/02/2020 - Ora: 12.08.52 Segue

Visura n.: T28195 Pag: 1

Visura storica per immobile

Situazione degli atti informatizzati dall'impianto meccanografico al 29/02/2020

Dati della richiesta	**Comune di POLLENZA (Codice: F567)**
	Provincia di MACERATA
Catasto Terreni	**Foglio: 10 Particella: 558**

INTESTATO

1	CHIESA ARCIPRETALE SANT ANDREA DI POLLENZA		(1) Proprieta` per 1000/1000

Situazione dell'Immobile dal 12/01/2004

N.	DATI IDENTIFICATIVI			DATI CLASSAMENTO						DATI DERIVANTI DA
	Foglio	Particella	Sub	Porz	Qualità Classe	Superficie(m²) ha are ca	Deduz	Reddito Dominicale	Reddito Agrario	
1	**10**	**558**		**-**	**SEMIN 1 ARBOR**	**01 75**		**Euro 1,04**	**Euro 1,13**	**FRAZIONAMENTO del 12/01/2004 protocollo n. MC0164470 in atti dal 12/01/2004 (n. 164470.1/2003)**
Notifica						**Partita**				

Nella variazione sono stati soppressi i seguenti immobili:

- foglio 10 particella 456 - foglio 10 particella 332 - foglio 10 particella 318 - foglio 10 particella 335

Sono stati inoltre variati i seguenti immobili:

- foglio 10 particella 555 - foglio 10 particella 556 - foglio 10 particella 557 - foglio 10 particella 559 - foglio 10 particella 560 - foglio 10 particella 561 - foglio 10 particella 562 - foglio 10 particella 563

L'intestazione alla data della richiesta deriva dai seguenti atti:

Situazione degli intestati dal 12/01/2004

N.	DATI ANAGRAFICI	CODICE FISCALE	DIRITTI E ONERI REALI
1	CHIESA ARCIPRETALE SANT ANDREA DI POLLENZA		(1) Proprieta` per 1000/1000
DATI DERIVANTI DA	FRAZIONAMENTO del 12/01/2004 protocollo n. MC0164470 in atti dal 12/01/2004 Registrazione: (n. 164470.1/2003)		

Visura storica per immobile

Situazione degli atti informatizzati dall'impianto meccanografico al 29/02/2020

Situazione dell'immobile che ha originato il precedente dall'impianto meccanografico

N.	DATI IDENTIFICATIVI			DATI CLASSAMENTO						DATI DERIVANTI DA
	Foglio	Particella	Sub	Porz	Qualità Classe	Superficie(m²) ha are ca	Deduz	Reddito Dominicale	Reddito Agrario	
1	**10**	**332**		**-**	**SEMIN 1 ARBOR**	**02 60**		**Euro 1,54 L. 2.990**	**Euro 1,68 L. 3.250**	**Impianto meccanografico del 31/03/1976**
Notifica						**Partita**	1821			

L'intestazione alla data della richiesta deriva dai seguenti atti:

Situazione degli intestati dall'impianto meccanografico

N.	DATI ANAGRAFICI	CODICE FISCALE	DIRITTI E ONERI REALI
1	CHIESA ARCIPRETALE SANT ANDREA DI POLLENZA		(1) Proprieta` per 1000/1000 fino al 12/01/2004
DATI DERIVANTI DA	Impianto meccanografico del 31/03/1976		

Unità immobiliari n. 1

Visura telematica esente per fini istituzionali

Direzione Provinciale di Macerata
Ufficio Provinciale - Territorio
Servizi Catastali

Data: 29/02/2020 - Ora: 12.12.14 Segue

Visura n.: T28541 Pag: 1

Visura storica per immobile

Situazione degli atti informatizzati dall'impianto meccanografico al 29/02/2020

Dati della richiesta	**Comune di POLLENZA (Codice: F567)**
	Provincia di MACERATA
Catasto Terreni	**Foglio: 10 Particella: 560**

INTESTATO

1	CHIESA ARCIPRETALE DI S. ANDREA APOSTOLO		(1) Proprieta` per 1/1

Situazione dell'Immobile dal 12/01/2004

N.	DATI IDENTIFICATIVI			DATI CLASSAMENTO						DATI DERIVANTI DA
	Foglio	Particella	Sub	Porz	Qualità Classe	Superficie(m²) ha are ca	Deduz	Reddito Dominicale	Reddito Agrario	
1	**10**	**560**		**-**	**SEMIN 1 ARBOR**	**01 42**		**Euro 0,84**	**Euro 0,92**	**FRAZIONAMENTO del 12/01/2004 protocollo n. MC0164470 in atti dal 12/01/2004 (n. 164470.1/2003)**
Notifica					**Partita**					

Nella variazione sono stati soppressi i seguenti immobili:

- foglio 10 particella 456 - foglio 10 particella 332 - foglio 10 particella 318 - foglio 10 particella 335

Sono stati inoltre variati i seguenti immobili:

- foglio 10 particella 555 - foglio 10 particella 556 - foglio 10 particella 557 - foglio 10 particella 558 - foglio 10 particella 559 - foglio 10 particella 561 - foglio 10 particella 562 - foglio 10 particella 563

L'intestazione alla data della richiesta deriva dai seguenti atti:

Situazione degli intestati dal 12/01/2004

N.	DATI ANAGRAFICI	CODICE FISCALE	DIRITTI E ONERI REALI
1	CHIESA ARCIPRETALE DI S. ANDREA APOSTOLO		(1) Proprieta` per 1/1
DATI DERIVANTI DA	FRAZIONAMENTO del 12/01/2004 protocollo n. MC0164470 in atti dal 12/01/2004 Registrazione: (n. 164470.1/2003)		

Visura storica per immobile

Situazione degli atti informatizzati dall'impianto meccanografico al 29/02/2020

Situazione dell'immobile che ha originato il precedente dal 16/07/1977

N.	DATI IDENTIFICATIVI			DATI CLASSAMENTO						DATI DERIVANTI DA
	Foglio	Particella	Sub	Porz	Qualità Classe	Superficie(m²) ha are ca	Deduz	Reddito Dominicale	Reddito Agrario	
1	**10**	**318**		**-**	**SEMIN 1 ARBOR**	**18 60**		**Euro 11,05 L. 21.390**	**Euro 12,01 L. 23.250**	**Tabella di variazione del 16/07/1977 in atti dal 09/07/1983 (n. 177**
Notifica					**Partita**	1869				

L'intestazione alla data della richiesta deriva dai seguenti atti:

Situazione degli intestati dal 22/11/1994

N.	DATI ANAGRAFICI	CODICE FISCALE	DIRITTI E ONERI REALI
1	CHIESA ARCIPRETALE DI S. ANDREA APOSTOLO		(1) Proprieta` per 1/1 fino al 12/01/2004
DATI DERIVANTI DA	DENUNZIA (NEI PASSAGGI PER CAUSA DI MORTE) del 22/11/1994 protocollo n. 81851 in atti dal 21/05/2001 Registrazione: Sede: (n. 3149.1/1996)		

Situazione degli intestati dal 16/07/1977

N.	DATI ANAGRAFICI	CODICE FISCALE	DIRITTI E ONERI REALI
1	CHIESA ARCIPETRALE DI SANT ANDREA APOSTOLO		(1) Proprieta` fino al 22/11/1994
2	SALUTARI Anna		(8) Usufrutto fino al 22/11/1994
DATI DERIVANTI DA	del 16/07/1977 Voltura Variazione in atti dal 09/07/1983 Repertorio n.: 177 Registrazione: (n. 177		

Unità immobiliari n. 1

Visura telematica esente per fini istituzionali

Direzione Provinciale di Macerata
Ufficio Provinciale - Territorio
Servizi Catastali

Data: 29/02/2020 - Ora: 12.47.58 Segue

Visura n.: T32175 Pag: 1

Visura storica per immobile

Situazione degli atti informatizzati dall'impianto meccanografico al 29/02/2020

Dati della richiesta	**Comune di POLLENZA (Codice: F567)**
	Provincia di MACERATA
Catasto Terreni	**Foglio: 10 Particella: 562**

INTESTATO

1	COMUNE DI POLLENZA		(1) Proprieta` per 1000/1000

Situazione dell'Immobile dal 12/01/2004

N.	DATI IDENTIFICATIVI			DATI CLASSAMENTO							DATI DERIVANTI DA
	Foglio	Particella	Sub	Porz	Qualità Classe	Superficie(m²) ha are ca	Deduz	Reddito Dominicale	Reddito Agrario		
1	**10**	**562**		**-**	**SEM IRR ARB 1**	**00 05**	**A1**	**Euro 0,04**	**Euro 0,04**		**FRAZIONAMENTO del 12/01/2004 protocollo n. MC0164470 in atti dal 12/01/2004 (n. 164470.1/2003)**
Notifica						**Partita**					

Nella variazione sono stati soppressi i seguenti immobili:

- foglio 10 particella 456 - foglio 10 particella 332 - foglio 10 particella 318 - foglio 10 particella 335

Sono stati inoltre variati i seguenti immobili:

- foglio 10 particella 555 - foglio 10 particella 556 - foglio 10 particella 557 - foglio 10 particella 558 - foglio 10 particella 559 - foglio 10 particella 560 - foglio 10 particella 561 - foglio 10 particella 563

L'intestazione alla data della richiesta deriva dai seguenti atti:

Situazione degli intestati dal 12/01/2004

N.	DATI ANAGRAFICI	CODICE FISCALE	DIRITTI E ONERI REALI
1	COMUNE DI POLLENZA		(1) Proprieta` per 1000/1000
DATI DERIVANTI DA	FRAZIONAMENTO del 12/01/2004 protocollo n. MC0164470 in atti dal 12/01/2004 Registrazione: (n. 164470.1/2003)		

Visura storica per immobile

Situazione degli atti informatizzati dall'impianto meccanografico al 29/02/2020

Situazione dell'immobile che ha originato il precedente dal 17/10/1988

N.	DATI IDENTIFICATIVI			DATI CLASSAMENTO						DATI DERIVANTI DA
	Foglio	Particella	Sub	Porz	Qualità Classe	Superficie(m²) ha are ca	Deduz	Reddito Dominicale	Reddito Agrario	
1	**10**	**335**		**-**	**SEM IRR ARB 2**	**00 10**	**A1**	**Euro 0,08 L. 146**	**Euro 0,07 L. 145**	**del 17/10/1988 in atti dal 08/02/1990 (n. 357588**
Notifica					**Partita**	170				

Sono stati inoltre variati i seguenti immobili:

- foglio 10 particella 211 - foglio 20 particella 146

L'intestazione alla data della richiesta deriva dai seguenti atti:

Situazione degli intestati dal 17/10/1988

N.	DATI ANAGRAFICI	CODICE FISCALE	DIRITTI E ONERI REALI
1	COMUNE DI POLLENZA		(1) Proprieta` per 1000/1000 fino al 12/01/2004
DATI DERIVANTI DA	del 17/10/1988 Voltura in atti dal 08/02/1990 Repertorio n.: 80 Registrazione: (n. 357588		

Unità immobiliari n. 1

Visura telematica esente per fini istituzionali

Direzione Provinciale di Macerata
Ufficio Provinciale - Territorio
Servizi Catastali

Data: 29/02/2020 - Ora: 12.19.15 Segue

Visura n.: T29255 Pag: 1

Visura storica per immobile

Situazione degli atti informatizzati dall'impianto meccanografico al 29/02/2020

Dati della richiesta	**Comune di POLLENZA (Codice: F567)**
	Provincia di MACERATA
Catasto Terreni	**Foglio: 10 Particella: 564**

Area di enti urbani e promiscui dal 09/01/2004

N.	DATI IDENTIFICATIVI			DATI CLASSAMENTO						DATI DERIVANTI DA
	Foglio	Particella	Sub	Porz	Qualità Classe	Superficie(m²) ha are ca	Deduz	Reddito Dominicale	Reddito Agrario	
1	**10**	**564**		**-**	**ENTE URBANO**	**01 50**				**Tipo mappale del 09/01/2004 protocollo n. MC0164465 in atti dal 09/01/2004 (n. 21.1/2004)**
Notifica						**Partita**	1			

Nella variazione sono stati soppressi i seguenti immobili:

- foglio 10 particella 502 - foglio 10 particella 213

Sono stati inoltre variati i seguenti immobili:

- foglio 10 particella 565 - foglio 10 particella 566 - foglio 10 particella 567 - foglio 10 particella 568 - foglio 10 particella 569 - foglio 10 particella 570 - foglio 10 particella 571 - foglio 10 particella 572 - foglio 10 particella 573 - foglio 10 particella 574

Mappali Fabbricati Correlati

Codice Comune F567 - Sezione - SezUrb - Foglio 10 - Particella 564

Situazione dell'immobile che ha originato il precedente dal 03/12/1997

N.	DATI IDENTIFICATIVI			DATI CLASSAMENTO						DATI DERIVANTI DA
	Foglio	Particella	Sub	Porz	Qualità Classe	Superficie(m²) ha are ca	Deduz	Reddito Dominicale	Reddito Agrario	
1	**10**	**502**		**-**	**ENTE URBANO**	**49 25**				**VARIAZIONE GEOMETRICA del 03/12/1997 in atti dal 22/12/1997 (n. 2751.4/1997)**
Notifica						**Partita**	1			
Annotazioni				comprende il fg. 10 n. 492 , 493 , 494 , 495						

Nella variazione sono stati soppressi i seguenti immobili:

- foglio 10 particella 492 - foglio 10 particella 493 - foglio 10 particella 494 - foglio 10 particella 495

Fine

Per ulteriori variazioni richiedere le visure storiche dei seguenti immobili variati o soppressi, originari del precedente:

- foglio 10 particella 492
- foglio 10 particella 493
- foglio 10 particella 494
- foglio 10 particella 495

Unità immobiliari n. 1

Visura telematica esente per fini istituzionali

Direzione Provinciale di Macerata
Ufficio Provinciale - Territorio
Servizi Catastali

Data: 29/02/2020 - Ora: 12.24.20 Segue

Visura n.: T29810 Pag: 1

Visura storica per immobile

Situazione degli atti informatizzati dall'impianto meccanografico al 29/02/2020

Dati della richiesta	**Comune di POLLENZA (Codice: F567)**
	Provincia di MACERATA
Catasto Terreni	**Foglio: 10 Particella: 565**

Area di enti urbani e promiscui dal 09/01/2004

N.	DATI IDENTIFICATIVI			DATI CLASSAMENTO						DATI DERIVANTI DA
	Foglio	Particella	Sub	Porz	Qualità Classe	Superficie(m²) ha are ca	Deduz	Reddito Dominicale	Reddito Agrario	
1	**10**	**565**		**-**	**ENTE URBANO**	**02 62**				**Tipo mappale del 09/01/2004 protocollo n. MC0164465 in atti dal 09/01/2004 (n. 21.1/2004)**
Notifica					**Partita**	1				

Nella variazione sono stati soppressi i seguenti immobili:

- foglio 10 particella 502 - foglio 10 particella 213

Sono stati inoltre variati i seguenti immobili:

- foglio 10 particella 564 - foglio 10 particella 566 - foglio 10 particella 567 - foglio 10 particella 568 - foglio 10 particella 569 - foglio 10 particella 570 - foglio 10 particella 571 - foglio 10 particella 572 - foglio 10 particella 573 - foglio 10 particella 574

Mappali Fabbricati Correlati

Codice Comune F567 - Sezione - SezUrb - Foglio 10 - Particella 565

Situazione dell'immobile che ha originato il precedente dal 03/12/1997

N.	DATI IDENTIFICATIVI			DATI CLASSAMENTO						DATI DERIVANTI DA
	Foglio	Particella	Sub	Porz	Qualità Classe	Superficie(m²) ha are ca	Deduz	Reddito Dominicale	Reddito Agrario	
1	**10**	**502**		**-**	**ENTE URBANO**	**49 25**				**VARIAZIONE GEOMETRICA del 03/12/1997 in atti dal 22/12/1997 (n. 2751.4/1997)**
Notifica					**Partita**	1				
Annotazioni				comprende il fg. 10 n. 492 , 493 , 494 , 495						

Nella variazione sono stati soppressi i seguenti immobili:

- foglio 10 particella 492 - foglio 10 particella 493 - foglio 10 particella 494 - foglio 10 particella 495

Fine

Per ulteriori variazioni richiedere le visure storiche dei seguenti immobili variati o soppressi, originari del precedente:

- foglio 10 particella 492
- foglio 10 particella 493
- foglio 10 particella 494
- foglio 10 particella 495

Unità immobiliari n. 1

Visura telematica esente per fini istituzionali

Direzione Provinciale di Macerata
Ufficio Provinciale - Territorio
Servizi Catastali

Data: 29/02/2020 - Ora: 12.27.19 Segue

Visura n.: T30127 Pag: 1

Visura storica per immobile

Situazione degli atti informatizzati dall'impianto meccanografico al 29/02/2020

Dati della richiesta	**Comune di POLLENZA (Codice: F567)**
	Provincia di MACERATA
Catasto Terreni	**Foglio: 10 Particella: 567**

Area di enti urbani e promiscui dal 09/01/2004

N.	DATI IDENTIFICATIVI			DATI CLASSAMENTO						DATI DERIVANTI DA
	Foglio	Particella	Sub	Porz	Qualità Classe	Superficie(m²) ha are ca	Deduz	Reddito Dominicale	Reddito Agrario	
1	**10**	**567**		**-**	**ENTE URBANO**	**00 72**				**Tipo mappale del 09/01/2004 protocollo n. MC0164465 in atti dal 09/01/2004 (n. 21.1/2004)**
Notifica					**Partita**	1				

Nella variazione sono stati soppressi i seguenti immobili:

- foglio 10 particella 502 - foglio 10 particella 213

Sono stati inoltre variati i seguenti immobili:

- foglio 10 particella 564 - foglio 10 particella 565 - foglio 10 particella 566 - foglio 10 particella 568 - foglio 10 particella 569 - foglio 10 particella 570 - foglio 10 particella 571 - foglio 10 particella 572 - foglio 10 particella 573 - foglio 10 particella 574

Mappali Fabbricati Correlati

Codice Comune F567 - Sezione - SezUrb - Foglio 10 - Particella 567

Situazione dell'immobile che ha originato il precedente dal 03/12/1997

N.	DATI IDENTIFICATIVI			DATI CLASSAMENTO						DATI DERIVANTI DA
	Foglio	Particella	Sub	Porz	Qualità Classe	Superficie(m²) ha are ca	Deduz	Reddito Dominicale	Reddito Agrario	
1	**10**	**502**		**-**	**ENTE URBANO**	**49 25**				**VARIAZIONE GEOMETRICA del 03/12/1997 in atti dal 22/12/1997 (n. 2751.4/1997)**
Notifica					**Partita**	1				
Annotazioni				comprende il fg. 10 n. 492 , 493 , 494 , 495						

Nella variazione sono stati soppressi i seguenti immobili:

- foglio 10 particella 492 - foglio 10 particella 493 - foglio 10 particella 494 - foglio 10 particella 495

Fine

Per ulteriori variazioni richiedere le visure storiche dei seguenti immobili variati o soppressi, originari del precedente:

- foglio 10 particella 492
- foglio 10 particella 493
- foglio 10 particella 494
- foglio 10 particella 495

Unità immobiliari n. 1

Visura telematica esente per fini istituzionali

Agenzia del Territorio
CATASTO FABBRICATI
Ufficio Provinciale di
Macerata

Dichiarazione protocollo n. MC0018399del 18/02/2004

Planimetria di u.i.u. in Comune di Pollenza

Via Santo Spirito civ. SNC

Identificativi Catastali:
Sezione:
Foglio: 10
Particella: 568
Subalterno:

Compilata da:
Luzi Enrico
Iscritto all'albo:
Geometri
Prov. Macerata N. 600

Scheda n. 1 Scala 1:200

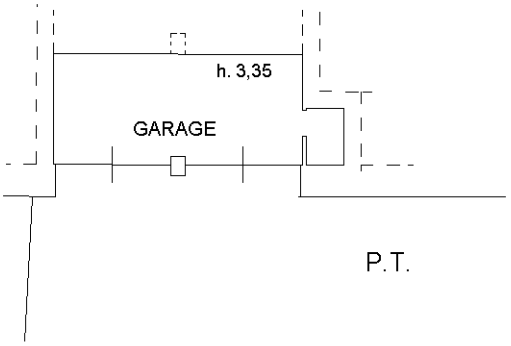

Ultima planimetria in atti

Catasto dei Fabbricati - Situazione al 29/02/2020 - Comune di POLLENZA (F567) - < Foglio: 10 - Particella: 568 - Subalterno: 1 >
VIA S. SPIRITO SNC piano: T;

Direzione Provinciale di Macerata
Ufficio Provinciale - Territorio
Servizi Catastali

Data: 29/02/2020 - Ora: 11.23.29 Segue

Visura n.: T22388 Pag: 1

Visura storica per immobile

Situazione degli atti informatizzati dall'impianto meccanografico al 29/02/2020

Dati della richiesta	**Comune di POLLENZA (Codice: F567)**
	Provincia di MACERATA
Catasto Fabbricati	**Foglio: 10 Particella: 568 Sub.: 1**

INTESTATO

1	PARROCCHIA SANT`ANDREA APOSTOLO con sede in POLLENZA	93009070439*	(1) Proprieta` per 1000/1000

Unità immobiliare dal 09/11/2015

N.	DATI IDENTIFICATIVI				DATI DI CLASSAMENTO							DATI DERIVANTI DA
	Sezione Urbana	Foglio	Particella	Sub	Zona Cens.	Micro Zona	Categoria	Classe	Consistenza	Superficie Catastale	Rendita	
1		**10**	**568**	**1**			**C/6**	**1**	**24 m²**	**Totale: 27 m²**	**Euro 18,59**	Variazione del 09/11/2015 - Inserimento in visura dei dati di superficie.

Indirizzo	VIA S. SPIRITO SNC piano: T;
Annotazioni	classamento e rendita non rettificati entro dodici mesi dalla data di iscrizione in atti della dichiarazione (D.M. 701/94)

Mappali Terreni Correlati
Codice Comune F567 - Sezione - Foglio 10 - Particella 568

Situazione dell'unità immobiliare dal 01/10/2011

N.	DATI IDENTIFICATIVI				DATI DI CLASSAMENTO							DATI DERIVANTI DA
	Sezione Urbana	Foglio	Particella	Sub	Zona Cens.	Micro Zona	Categoria	Classe	Consistenza	Superficie Catastale	Rendita	
1		**10**	**568**	**1**			**C/6**	**1**	**24 m²**		**Euro 18,59**	VARIAZIONE TOPONOMASTICA del 01/10/2011 protocollo n. MC0185853 in atti dal 01/10/2011 VARIAZIONE DI TOPONOMASTICA RICHIESTA DAL COMUNE (n. 77588.1/2011)

Indirizzo	, VIA S. SPIRITO SNC piano: T;
Annotazioni	classamento e rendita non rettificati entro dodici mesi dalla data di iscrizione in atti della dichiarazione (D.M. 701/94)

Visura storica per immobile

Situazione degli atti informatizzati dall'impianto meccanografico al 29/02/2020

Situazione dell'unità immobiliare dal 18/02/2005

N.	DATI IDENTIFICATIVI				DATI DI CLASSAMENTO							DATI DERIVANTI DA
	Sezione Urbana	Foglio	Particella	Sub	Zona Cens.	Micro Zona	Categoria	Classe	Consistenza	Superficie Catastale	Rendita	
1		**10**	**568**	**1**			**C/6**	**1**	**24 m²**		**Euro 18,59**	VARIAZIONE NEL CLASSAMENTO del 18/02/2005 protocollo n. MC0015599 in atti dal 18/02/2005 VARIAZIONE DI CLASSAMENTO (n. 1133.1/2005)
Indirizzo	, VIA SANTO SPIRITO SNC piano: T;											
Annotazioni	classamento proposto con decorsi i termini di cui all'art 1 comma3 (D.M. 701/94)											

Situazione dell'unità immobiliare dal 13/10/2004

N.	DATI IDENTIFICATIVI				DATI DI CLASSAMENTO							DATI DERIVANTI DA
	Sezione Urbana	Foglio	Particella	Sub	Zona Cens.	Micro Zona	Categoria	Classe	Consistenza	Superficie Catastale	Rendita	
1		**10**	**568**	**1**			**C/6**	**1**	**24 m²**		**Euro 18,59**	Variazione del 13/10/2004 protocollo n. MC0109624 in atti dal 13/10/2004 VARIAZIONE PER MODIFICA IDENTIFICATIVO (n. 4666.1/2004)
Indirizzo	, VIA SANTO SPIRITO SNC piano: T;											
Annotazioni	classamento proposto (D.M. 701/94)											

Situazione degli intestati dal 13/10/2004

N.	DATI ANAGRAFICI	CODICE FISCALE	DIRITTI E ONERI REALI
1	PARROCCHIA SANT`ANDREA APOSTOLO con sede in POLLENZA	93009070439	(1) Proprieta` per 1000/1000
DATI DERIVANTI DA	del 13/10/2004 protocollo n. MC0109624 in atti dal 13/10/2004 Registrazione: VARIAZIONE PER MODIFICA IDENTIFICATIVO (n. 4666.1/2004)		

Situazione dell'unità immobiliare che ha originato il precedente dal 18/02/2004

N.	DATI IDENTIFICATIVI				DATI DI CLASSAMENTO							DATI DERIVANTI DA
	Sezione Urbana	Foglio	Particella	Sub	Zona Cens.	Micro Zona	Categoria	Classe	Consistenza	Superficie Catastale	Rendita	
1		**10**	**568**				**C/6**	**1**	**24 m²**		**Euro 18,59**	COSTITUZIONE del 18/02/2004 protocollo n. MC0018399 in atti dal 18/02/2004 COSTITUZIONE (n. 343.1/2004)
Indirizzo	VIA SANTO SPIRITO SNC piano: T;											
Annotazioni	classamento proposto (D.M. 701/94)											

Visura storica per immobile

Situazione degli atti informatizzati dall'impianto meccanografico al 29/02/2020

Situazione degli intestati dal 18/02/2004

N.	DATI ANAGRAFICI	CODICE FISCALE	DIRITTI E ONERI REALI
1	PARROCCHIA SANT`ANDREA APOSTOLO con sede in POLLENZA	93009070439	(1) Proprieta` per 1000/1000 fino al 13/10/2004
DATI DERIVANTI DA	COSTITUZIONE del 18/02/2004 protocollo n. MC0018399 in atti dal 18/02/2004 Registrazione: COSTITUZIONE (n. 343.1/2004)		

Unità immobiliari n. 1

Visura telematica esente per fini istituzionali

* Codice Fiscale Validato in Anagrafe Tributaria

Agenzia del Territorio
CATASTO FABBRICATI
Ufficio Provinciale di
Macerata

Dichiarazione protocollo n. MC0109634del 13/10/2004

Planimetria di u.i.u. in Comune di Pollenza

Santo Spirito civ. SNC

Identificativi Catastali:
Sezione:
Foglio: 10
Particella: 568
Subalterno: 2

Compilata da:
Luzi Enrico

Iscritto all'albo:
Geometri

Prov. Macerata N. 600

Scheda n. 1 Scala 1:200

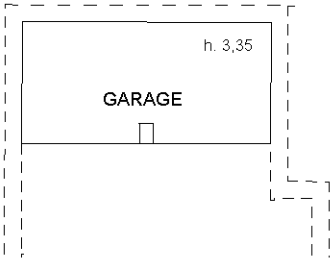

P.T.

Ultima planimetria in atti

Catasto dei Fabbricati - Situazione al 29/02/2020 - Comune di POLLENZA (F567) - < Foglio: 10 - Particella: 568 - Subalterno: 2 >
VIA S. SPIRITO SNC piano: T-S1;

Direzione Provinciale di Macerata
Ufficio Provinciale - Territorio
Servizi Catastali

Data: 29/02/2020 - Ora: 11.13.10 Segue

Visura n.: T21014 Pag: 1

Visura storica per immobile

Situazione degli atti informatizzati dall'impianto meccanografico al 29/02/2020

Dati della richiesta	**Comune di POLLENZA (Codice: F567)**
	Provincia di MACERATA
Catasto Fabbricati	**Foglio: 10 Particella: 568 Sub.: 2**

INTESTATO

1	COMUNE DI POLLENZA con sede in POLLENZA	00224000430*	(1) Proprieta` per 1000/1000

Unità immobiliare dal 09/11/2015

N.	DATI IDENTIFICATIVI				DATI DI CLASSAMENTO							DATI DERIVANTI DA
	Sezione Urbana	Foglio	Particella	Sub	Zona Cens.	Micro Zona	Categoria	Classe	Consistenza	Superficie Catastale	Rendita	
1		**10**	**568**	**2**			**C/6**	**1**	**21 m²**	**Totale: 24 m²**	**Euro 16,27**	Variazione del 09/11/2015 - Inserimento in visura dei dati di superficie.

Indirizzo	VIA S. SPIRITO SNC piano: T-S1;
Annotazioni	Classamento e rendita validati (D.M. 701/94)

Mappali Terreni Correlati
Codice Comune F567 - Sezione - Foglio 10 - Particella 568

Situazione dell'unità immobiliare dal 01/10/2011

N.	DATI IDENTIFICATIVI				DATI DI CLASSAMENTO							DATI DERIVANTI DA
	Sezione Urbana	Foglio	Particella	Sub	Zona Cens.	Micro Zona	Categoria	Classe	Consistenza	Superficie Catastale	Rendita	
1		**10**	**568**	**2**			**C/6**	**1**	**21 m²**		**Euro 16,27**	VARIAZIONE TOPONOMASTICA del 01/10/2011 protocollo n. MC0192645 in atti dal 01/10/2011 VARIAZIONE DI TOPONOMASTICA RICHIESTA DAL COMUNE (n. 84380.1/2011)

Indirizzo	, VIA S. SPIRITO SNC piano: T-S1;
Annotazioni	Classamento e rendita validati (D.M. 701/94)

Visura storica per immobile

Situazione degli atti informatizzati dall'impianto meccanografico al 29/02/2020

Situazione dell'unità immobiliare dal 13/10/2004

N.	DATI IDENTIFICATIVI				DATI DI CLASSAMENTO							DATI DERIVANTI DA
	Sezione Urbana	Foglio	Particella	Sub	Zona Cens.	Micro Zona	Categoria	Classe	Consistenza	Superficie Catastale	Rendita	
1		**10**	**568**	**2**			**C/6**	**1**	**21 m²**		**Euro 16,27**	(ALTRE) del 13/10/2004 protocollo n. MC0109634 in atti dal 13/10/2004 EDIFICAZIONE SOTTO STRADA COMUNALE (n. 2844.1/2004)
Indirizzo					, BORGO SANTO SPIRITO SNC piano: T-S1;							
Annotazioni					classamento proposto e validato (D.M. 701/94)							

Situazione degli intestati dal 13/10/2004

N.	DATI ANAGRAFICI	CODICE FISCALE	DIRITTI E ONERI REALI
1	COMUNE DI POLLENZA con sede in POLLENZA	00224000430	(1) Proprieta` per 1000/1000
DATI DERIVANTI DA	(ALTRE) del 13/10/2004 protocollo n. MC0109634 in atti dal 13/10/2004 Registrazione: EDIFICAZIONE SOTTO STRADA COMUNALE (n. 2844.1/2004)		

Unità immobiliari n. 1

Visura telematica esente per fini istituzionali

* Codice Fiscale Validato in Anagrafe Tributaria

Direzione Provinciale di Macerata
Ufficio Provinciale - Territorio
Servizi Catastali

Data: 29/02/2020 - Ora: 12.28.23 Segue

Visura n.: T30277 Pag: 1

Visura storica per immobile

Situazione degli atti informatizzati dall'impianto meccanografico al 29/02/2020

Dati della richiesta	**Comune di POLLENZA (Codice: F567)**
	Provincia di MACERATA
Catasto Terreni	**Foglio: 10 Particella: 569**

Area di enti urbani e promiscui dal 09/01/2004

N.	DATI IDENTIFICATIVI			DATI CLASSAMENTO						DATI DERIVANTI DA
	Foglio	Particella	Sub	Porz	Qualità Classe	Superficie(m²) ha are ca	Deduz	Reddito Dominicale	Reddito Agrario	
1	**10**	**569**		**-**	**ENTE URBANO**	**00 35**				**Tipo mappale del 09/01/2004 protocollo n. MC0164465 in atti dal 09/01/2004 (n. 21.1/2004)**
Notifica					**Partita**	1				

Nella variazione sono stati soppressi i seguenti immobili:

- foglio 10 particella 502 - foglio 10 particella 213

Sono stati inoltre variati i seguenti immobili:

- foglio 10 particella 564 - foglio 10 particella 565 - foglio 10 particella 566 - foglio 10 particella 567 - foglio 10 particella 568 - foglio 10 particella 570 - foglio 10 particella 571 - foglio 10 particella 572 - foglio 10 particella 573 - foglio 10 particella 574

Mappali Fabbricati Correlati

Codice Comune F567 - Sezione - SezUrb - Foglio 10 - Particella 569

Situazione dell'immobile che ha originato il precedente dal 03/12/1997

N.	DATI IDENTIFICATIVI			DATI CLASSAMENTO						DATI DERIVANTI DA
	Foglio	Particella	Sub	Porz	Qualità Classe	Superficie(m²) ha are ca	Deduz	Reddito Dominicale	Reddito Agrario	
1	**10**	**502**		**-**	**ENTE URBANO**	**49 25**				**VARIAZIONE GEOMETRICA del 03/12/1997 in atti dal 22/12/1997 (n. 2751.4/1997)**
Notifica					**Partita**	1				
Annotazioni				comprende il fg. 10 n. 492 , 493 , 494 , 495						

Nella variazione sono stati soppressi i seguenti immobili:

- foglio 10 particella 492 - foglio 10 particella 493 - foglio 10 particella 494 - foglio 10 particella 495

Fine

Per ulteriori variazioni richiedere le visure storiche dei seguenti immobili variati o soppressi, originari del precedente:

- foglio 10 particella 492
- foglio 10 particella 493
- foglio 10 particella 494
- foglio 10 particella 495

Unità immobiliari n. 1

Visura telematica esente per fini istituzionali

Direzione Provinciale di Macerata
Ufficio Provinciale - Territorio
Servizi Catastali

Data: 29/02/2020 - Ora: 12.22.43 Segue

Visura n.: T29641 Pag: 1

Visura storica per immobile

Situazione degli atti informatizzati dall'impianto meccanografico al 29/02/2020

Dati della richiesta	**Comune di POLLENZA (Codice: F567)**
	Provincia di MACERATA
Catasto Terreni	**Foglio: 10 Particella: 573**

Area di enti urbani e promiscui dal 09/01/2004

N.	DATI IDENTIFICATIVI			DATI CLASSAMENTO						DATI DERIVANTI DA
	Foglio	Particella	Sub	Porz	Qualità Classe	Superficie(m²) ha are ca	Deduz	Reddito Dominicale	Reddito Agrario	
1	**10**	**573**		**-**	**ENTE URBANO**	**00 65**				**Tipo mappale del 09/01/2004 protocollo n. MC0164465 in atti dal 09/01/2004 (n. 21.1/2004)**
Notifica					**Partita**	1				

Nella variazione sono stati soppressi i seguenti immobili:

- foglio 10 particella 502 - foglio 10 particella 213

Sono stati inoltre variati i seguenti immobili:

- foglio 10 particella 564 - foglio 10 particella 565 - foglio 10 particella 566 - foglio 10 particella 567 - foglio 10 particella 568 - foglio 10 particella 569 - foglio 10 particella 570 - foglio 10 particella 571 - foglio 10 particella 572 - foglio 10 particella 574

Mappali Fabbricati Correlati

Codice Comune F567 - Sezione - SezUrb - Foglio 10 - Particella 573

Situazione dell'immobile che ha originato il precedente dall'impianto meccanografico

N.	DATI IDENTIFICATIVI			DATI CLASSAMENTO						DATI DERIVANTI DA
	Foglio	Particella	Sub	Porz	Qualità Classe	Superficie(m²) ha are ca	Deduz	Reddito Dominicale	Reddito Agrario	
1	**10**	**213**		**-**	**ENTE URBANO**	**05 90**				**Impianto meccanografico del 31/03/1976**
Notifica					**Partita**	1				

Visura storica per immobile

Situazione degli atti informatizzati dall'impianto meccanografico al 29/02/2020

Unità immobiliari n. 1

Visura telematica esente per fini istituzionali

Direzione Provinciale di Macerata
Ufficio Provinciale - Territorio
Servizi Catastali

Data: 29/02/2020 - Ora: 12.34.12 Segue

Visura n.: T30934 Pag: 1

Visura storica per immobile

Situazione degli atti informatizzati dall'impianto meccanografico al 29/02/2020

Dati della richiesta	**Comune di POLLENZA (Codice: F567)**
	Provincia di MACERATA
Catasto Terreni	**Foglio: 10 Particella: 575**

Area di enti urbani e promiscui dal 19/02/2008

N.	DATI IDENTIFICATIVI			DATI CLASSAMENTO						DATI DERIVANTI DA
	Foglio	Particella	Sub	Porz	Qualità Classe	Superficie(m²) ha are ca	Deduz	Reddito Dominicale	Reddito Agrario	
1	**10**	**575**		**-**	**ENTE URBANO**	**00 37**				**Tabella di variazione del 19/02/2008 protocollo n. MC0028060 in atti dal 19/02/2008 BONIFICA IDENTIFICATIVO CATASTALE (n. 2297.1/2008)**
Notifica						**Partita**	1			

Mappali Fabbricati Correlati
Codice Comune F567 - Sezione - SezUrb - Foglio 10 - Particella 575

Area di enti urbani e promiscui dal 09/01/2004

N.	DATI IDENTIFICATIVI			DATI CLASSAMENTO						DATI DERIVANTI DA
	Foglio	Particella	Sub	Porz	Qualità Classe	Superficie(m²) ha are ca	Deduz	Reddito Dominicale	Reddito Agrario	
1	**10**	**575**		**-**	**ENTE URBANO**	**00 37**				**Tipo mappale del 09/01/2004 protocollo n. MC0164465 in atti dal 09/01/2004 (n. 21.2/2004)**
Notifica						**Partita**	1			
Annotazioni				comprende il fg. 10 n. 571,572						

Nella variazione sono stati soppressi i seguenti immobili:

- foglio 10 particella 571 - foglio 10 particella 572

Per ulteriori variazioni richiedere le visure storiche dei seguenti immobili variati o soppressi, originari del precedente:

- foglio 10 particella 571
- foglio 10 particella 572

Visura storica per immobile

Situazione degli atti informatizzati dall'impianto meccanografico al 29/02/2020

Unità immobiliari n. 1

Visura telematica esente per fini istituzionali

Direzione Provinciale di Macerata
Ufficio Provinciale - Territorio
Servizi Catastali

Data: 29/02/2020 - Ora: 12.43.11 Segue

Visura n.: T31760 Pag: 1

Visura storica per immobile

Situazione degli atti informatizzati dall'impianto meccanografico al 29/02/2020

Dati della richiesta	**Comune di POLLENZA (Codice: F567)**
	Provincia di MACERATA
Catasto Terreni	**Foglio: 10 Particella: 576**

INTESTATO

1	COMUNE DI POLLENZA con sede in POLLENZA	00224000430*	(1) Proprieta` per 1000/1000

Situazione dell'Immobile dal 27/02/2004

N.	DATI IDENTIFICATIVI			DATI CLASSAMENTO						DATI DERIVANTI DA
	Foglio	Particella	Sub	Porz	Qualità Classe	Superficie(m²) ha are ca	Deduz	Reddito Dominicale	Reddito Agrario	
1	**10**	**576**		**-**	**SEMIN 1 ARBOR**	**05 52**		**Euro 3,28**	**Euro 3,56**	**FRAZIONAMENTO del 27/02/2004 protocollo n. MC0018376 in atti dal 27/02/2004 (n. 18376.1/2004)**
Notifica					**Partita**					

Nella variazione sono stati soppressi i seguenti immobili:

- foglio 10 particella 555

Sono stati inoltre variati i seguenti immobili:

- foglio 10 particella 577

L'intestazione alla data della richiesta deriva dai seguenti atti:

Situazione degli intestati dal 27/02/2004

N.	DATI ANAGRAFICI	CODICE FISCALE	DIRITTI E ONERI REALI
1	COMUNE DI POLLENZA		(1) Proprieta` fino al 22/11/1994
2	SALUTARI Anna		(8) Usufrutto fino al 22/11/1994
DATI DERIVANTI DA	FRAZIONAMENTO del 27/02/2004 protocollo n. MC0018376 in atti dal 27/02/2004 Registrazione: (n. 18376.1/2004)		

Situazione degli intestati dal 22/11/1994

N.	DATI ANAGRAFICI	CODICE FISCALE	DIRITTI E ONERI REALI
1	COMUNE DI POLLENZA con sede in POLLENZA	00224000430	(1) Proprieta` per 1000/1000
DATI DERIVANTI DA	RICONGIUNGIMENTO DI USUFRUTTO del 22/11/1994 protocollo n. MC0101158 in atti dal 19/07/2010 Registrazione: Sede: CANCELLAZIONE USUFRUTTO (n. 5594.1/2010)		

Visura storica per immobile

Situazione degli atti informatizzati dall'impianto meccanografico al 29/02/2020

Situazione dell'immobile che ha originato il precedente dal 12/01/2004

N.	DATI IDENTIFICATIVI			DATI CLASSAMENTO						DATI DERIVANTI DA
	Foglio	Particella	Sub	Porz	Qualità Classe	Superficie(m²) ha are ca	Deduz	Reddito Dominicale	Reddito Agrario	
1	**10**	**555**		**-**	**SEMIN 1 ARBOR**	**06 07**		**Euro 3,61**	**Euro 3,92**	**FRAZIONAMENTO del 12/01/2004 protocollo n. MC0164470 in atti dal 12/01/2004 (n. 164470.1/2003)**
Notifica					**Partita**					

Nella variazione sono stati soppressi i seguenti immobili:

- foglio 10 particella 456 - foglio 10 particella 332 - foglio 10 particella 318 - foglio 10 particella 335

Sono stati inoltre variati i seguenti immobili:

- foglio 10 particella 556 - foglio 10 particella 557 - foglio 10 particella 558 - foglio 10 particella 559 - foglio 10 particella 560 - foglio 10 particella 561 - foglio 10 particella 562 - foglio 10 particella 563

L'intestazione alla data della richiesta deriva dai seguenti atti:

Situazione degli intestati dal 12/01/2004

N.	DATI ANAGRAFICI	CODICE FISCALE	DIRITTI E ONERI REALI
1	COMUNE DI POLLENZA		(1) Proprieta` fino al 27/02/2004
2	SALUTARI Anna		(8) Usufrutto fino al 27/02/2004
DATI DERIVANTI DA	FRAZIONAMENTO del 12/01/2004 protocollo n. MC0164470 in atti dal 12/01/2004 Registrazione: (n. 164470.1/2003)		

Situazione dell'immobile che ha originato il precedente dal 24/10/1991

N.	DATI IDENTIFICATIVI			DATI CLASSAMENTO						DATI DERIVANTI DA
	Foglio	Particella	Sub	Porz	Qualità Classe	Superficie(m²) ha are ca	Deduz	Reddito Dominicale	Reddito Agrario	
1	**10**	**456**		**-**	**SEMIN 1 ARBOR**	**97 65**		**Euro 58,00 L. 112.298**	**Euro 63,04 L. 122.063**	**FRAZIONAMENTO del 24/10/1991 in atti dal 16/03/1993 (n. 1991.1/1991)**
Notifica					**Partita**	567				

Nella variazione sono stati soppressi i seguenti immobili:

- foglio 10 particella 207

Sono stati inoltre variati i seguenti immobili:

- foglio 10 particella 457

L'intestazione alla data della richiesta deriva dai seguenti atti:

Visura storica per immobile

Situazione degli atti informatizzati dall'impianto meccanografico al 29/02/2020

Situazione degli intestati dal 24/10/1991

N.	DATI ANAGRAFICI	CODICE FISCALE	DIRITTI E ONERI REALI
1	COMUNE DI POLLENZA		(1) Proprieta` fino al 12/01/2004
2	SALUTARI Anna		(8) Usufrutto fino al 12/01/2004
DATI DERIVANTI DA	FRAZIONAMENTO del 24/10/1991 in atti dal 16/03/1993 Registrazione: (n. 1991.1/1991)		

Situazione dell'immobile che ha originato il precedente dal 16/07/1977

N.	DATI IDENTIFICATIVI			DATI CLASSAMENTO						DATI DERIVANTI DA
	Foglio	Particella	Sub	Porz	Qualità Classe	Superficie(m²) ha are ca	Deduz	Reddito Dominicale	Reddito Agrario	
1	**10**	**207**		**-**	**SEMIN 1 ARBOR**	**1 03 22**		**L. 118.703**	**L. 129.025**	**Tabella di variazione del 16/07/1977 in atti dal 09/07/1983 (n. 177**
Notifica				**Partita**	567					

Sono stati inoltre variati i seguenti immobili:

- foglio 10 particella 367

L'intestazione alla data della richiesta deriva dai seguenti atti:

Situazione degli intestati dal 16/07/1977

N.	DATI ANAGRAFICI	CODICE FISCALE	DIRITTI E ONERI REALI
1	COMUNE DI POLLENZA		(1) Proprieta` fino al 24/10/1991
2	SALUTARI Anna		(8) Usufrutto fino al 24/10/1991
DATI DERIVANTI DA	del 16/07/1977 Voltura Variazione in atti dal 09/07/1983 Repertorio n.: 177 Registrazione: (n. 177		

Unità immobiliari n. 1

Visura telematica esente per fini istituzionali

* Codice Fiscale Validato in Anagrafe Tributaria

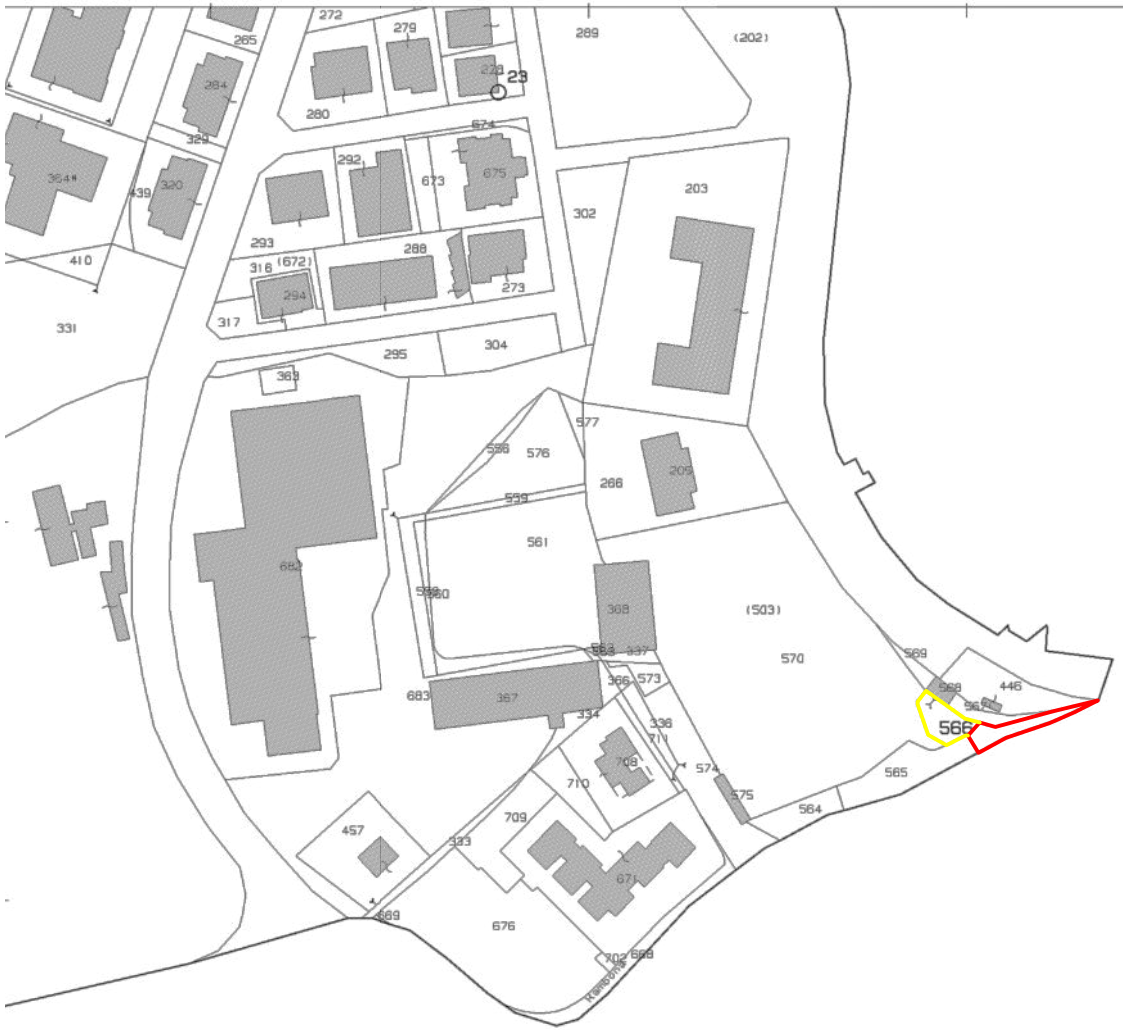

29-Feb-2020 13:4:7
Prot. n. T33343/2020

Scala originale: 1:2000
Dimensione cornice: 534.000 x 378.000 metri

Comune: POLLENZA
Foglio: 10

Direzione Provinciale di Macerata
Ufficio Provinciale - Territorio
Servizi Catastali

Data: 29/02/2020 - Ora: 12.25.39 Segue

Visura n.: T29955 Pag: 1

Visura storica per immobile

Situazione degli atti informatizzati dall'impianto meccanografico al 29/02/2020

Dati della richiesta	**Comune di POLLENZA (Codice: F567)**
	Provincia di MACERATA
Catasto Terreni	**Foglio: 10 Particella: 566**

Area di enti urbani e promiscui dal 09/01/2004

N.	DATI IDENTIFICATIVI			DATI CLASSAMENTO						DATI DERIVANTI DA
	Foglio	Particella	Sub	Porz	Qualità Classe	Superficie(m²) ha are ca	Deduz	Reddito Dominicale	Reddito Agrario	
1	**10**	**566**		**-**	**ENTE URBANO**	**01 90**				**Tipo mappale del 09/01/2004 protocollo n. MC0164465 in atti dal 09/01/2004 (n. 21.1/2004)**
Notifica						**Partita**	1			

Nella variazione sono stati soppressi i seguenti immobili:

- foglio 10 particella 502 - foglio 10 particella 213

Sono stati inoltre variati i seguenti immobili:

- foglio 10 particella 564 - foglio 10 particella 565 - foglio 10 particella 567 - foglio 10 particella 568 - foglio 10 particella 569 - foglio 10 particella 570 - foglio 10 particella 571 - foglio 10 particella 572 - foglio 10 particella 573 - foglio 10 particella 574

Mappali Fabbricati Correlati

Codice Comune F567 - Sezione - SezUrb - Foglio 10 - Particella 566

Situazione dell'immobile che ha originato il precedente dal 03/12/1997

N.	DATI IDENTIFICATIVI			DATI CLASSAMENTO						DATI DERIVANTI DA
	Foglio	Particella	Sub	Porz	Qualità Classe	Superficie(m²) ha are ca	Deduz	Reddito Dominicale	Reddito Agrario	
1	**10**	**502**		**-**	**ENTE URBANO**	**49 25**				**VARIAZIONE GEOMETRICA del 03/12/1997 in atti dal 22/12/1997 (n. 2751.4/1997)**
Notifica						**Partita**	1			
Annotazioni				comprende il fg. 10 n. 492 , 493 , 494 , 495						

Nella variazione sono stati soppressi i seguenti immobili:

- foglio 10 particella 492 - foglio 10 particella 493 - foglio 10 particella 494 - foglio 10 particella 495

Fine

Per ulteriori variazioni richiedere le visure storiche dei seguenti immobili variati o soppressi, originari del precedente:

- foglio 10 particella 492
- foglio 10 particella 493
- foglio 10 particella 494
- foglio 10 particella 495

Unità immobiliari n. 1

Visura telematica esente per fini istituzionali