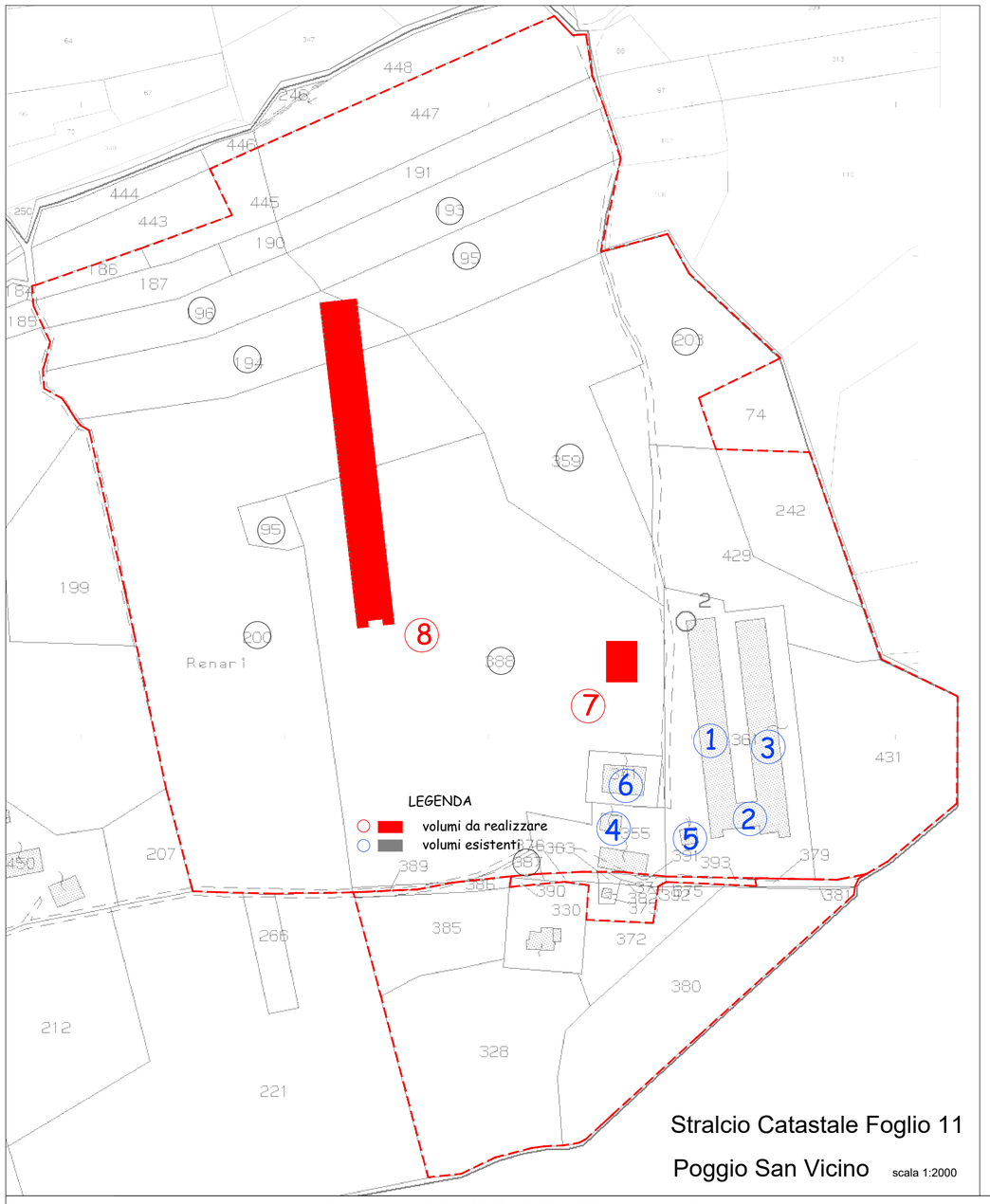

(Tabella 1) Comune di Poggio San Vicino		
Proprietà: Bellagamba Luisa		
Foglio	**Particelle**	**Superficie (Ha)**
11	95	00|05|90
11	200	02|55|60
11	203	00|56|60
11	328	00|77|16
11	359	01|00|65
11	372	00|15|64
11	375	00|00|70
11	379	00|01|50
11	380	00|70|30
11	381	00|01|20
11	385	00|29|17
11	386	00|03|00
11	387	00|02|00
11	388	02|84|60
11	389	00|01|30
11	194	00|48|70
11	195	00|49|70
11	242	00|29|20
11	429	00|48|80
11	431	00|68|68
11	171	
11	172	
11	181	
11	193	00|42|30
11	196	00|29|70
		12|22|40

Comune di Poggio San Vicino		
Proprietà: Bellagamba Luisa (ex Dessi Flore/Turchi)		
Foglio	**Particelle**	**Superficie (Ha)**
11	186	00|05|40
11	187	00|15|80
11	190	00|04|80
11	191	00|28|40
11	445	00|13|63
11	447	00|60|41
		01|28|44

Comune di Poggio San Vicino		
Proprietà: Bellagamba Luisa		
Foglio	**Particelle**	**Superficie (Ha)**
11	361	00|92|32
11	341	00|09|00
11	355	00|02|09
11	330	00|16|68
		01|20|09
Totale Superficie Ha		**14|70|93**

TABELLA 2 volumetrie esistenti e superfici utilizzate

Immobili siti i Comune di Poggio San Vicino - Catasto Fabbricati

N.	DATI IDENTIFICATIVI				Consistenza					
	Foglio	Particella	Subalterno	Categoria	Sup. mq.	Altezza	destinazione	Cubature m³	I.f m³/mq	Sup. utilizzata
Fabb. 1	11	361		C/6	1512,00	3,59	capannone	5420,52	0,50	01|08|41
Fabb. 2	11	361		C/2	106,50	4,50	tettoia	479,25	0,03	01|59|75
Fabb. 3	11	361		C/6	1532,00	2,73	capannone	4182,36	0,50	00|83|65
Fabb. 4	11	361		C/6	65,00	4,83	deposito	313,63	0,03	01|04|54
Fabb. 5	11	355	5	C/6	80,00	4,62	deposito	369,60	0,03	01|23|20
Fabb. 6	11	341		C/6	275,00	4,54	ric. Attrezzi	1248,50	0,03	04|16|17
									Totale Ha	09|95|72

TABELLA 3 verifica parametri urbanistici

	Superficie fondiaria disponibile (vedi Tabella 1)					Ha	14|70|93
	Superficie fondiaria già utilizzata (vedi Tabella 2)					Ha	09|95|72
S.f.	Superficie fondiaria residua					Ha	04|75|21
	Dimenzioni edifici in progetto	Sup. mq.	Altezza	I.f m³/mq	Cubature m³		
	Capannone avicolo	2987	2,70	0,50	8064,90	Ha	01|61|30
	Fienile	300	6,06	1,00	1818,00	Ha	00|18|18
	Totale Superficie fondiaria da Progetto					Ha	01|79|48
	Superficie Fondiaria ancora Disponibile					Ha	02|95|74

Superficie fondiaria residua 47.521 mq > 17.948 superficie fondiaria da utilizzare

PLANIMETRIE FABBRICATI ESISTENTI scala 1:500

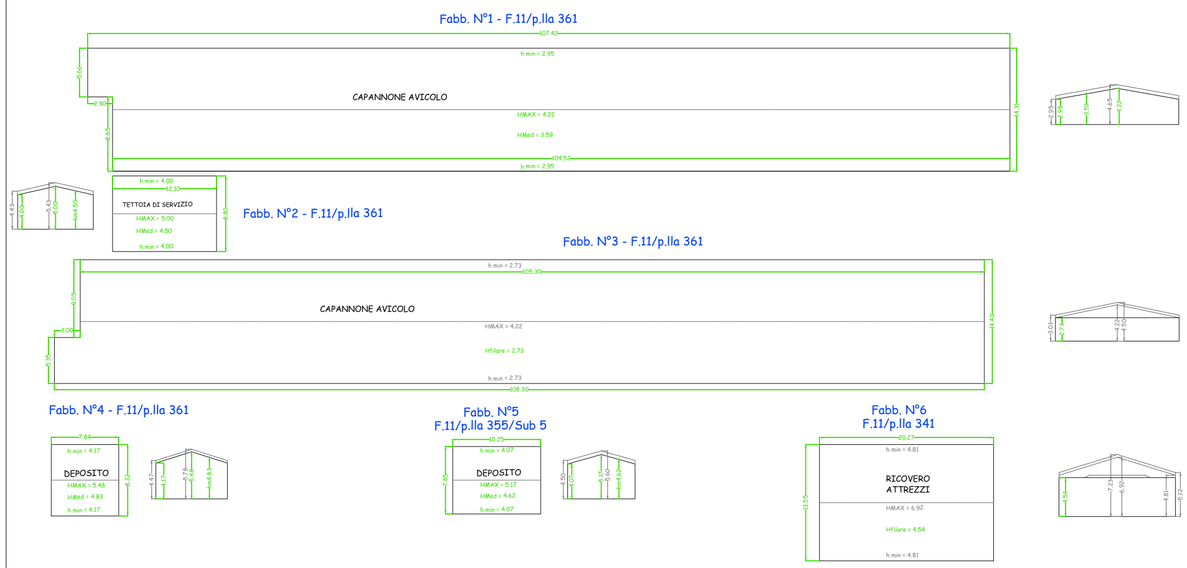

PLANIMETRIE e SEZIONI FABBRICATI DA REALIZZARE scala 1:500

Fabb. N° 7

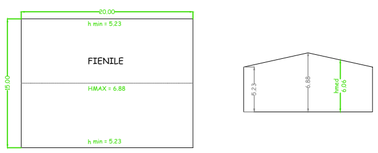

Fabb. N° 8

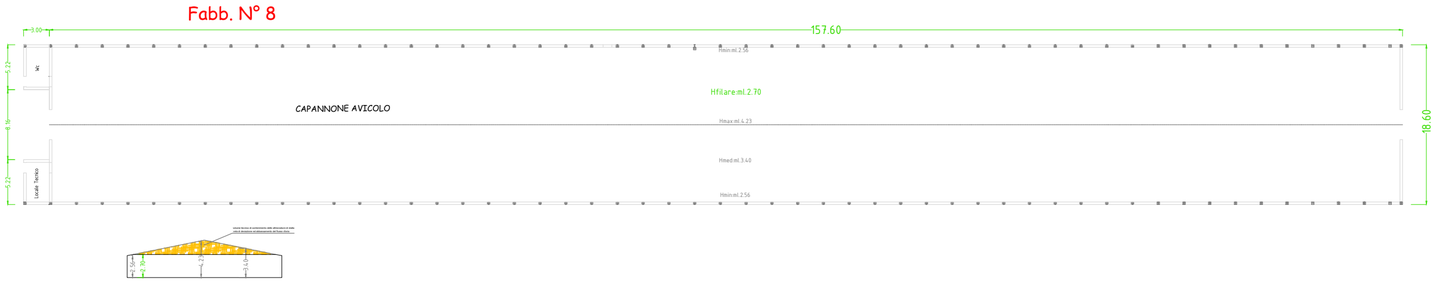

Provincia di Macerata - Poggio San Vicino, Via Renari 1/C

ditta: **Azienda Agricola ZAMPONI FAUSTO**

Via Renari 1/C - Poggio San Vicino (MC) - C.F. e P.I.V.A. 01931070435

REALIZZAZIONE DI ALLEVAMENTO AVICOLO di tipo INTENSIVO e di FIENILE

TAVOLA **U3.2**

OGGETTO: - Verifica planivolumetrica storica sul fondo di origine

data: Ottobre 2017

SCALA/E:

il Committente

Studio Tecnico Associato
MARCHEGIANI
BRUNORI
FABRIZI
PESARESI
Via S. Esuperanzio 51/a - 62011 Cingoli (MC)
tel. 0733 602592 fax. 0733 601077
Email roberto@studiorama.cloud
p.I.V.A. 01073600437

geom. Roberto MARCHEGIANI

via S.Esuperanzio 51/a 62011 CINGOLI-MC- tel. 0733-602592 fax 0733-601077 Email fmb.geometri@libero.it p.I.V.A. 01073600437