PIANO SOTTOSTRADA - Stato Attuale
Scala 1:100

PIANO TERRA - Stato Attuale
Scala 1:100

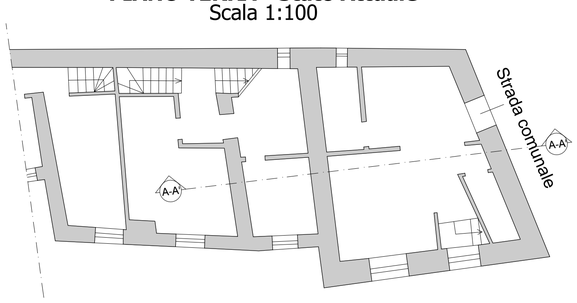

PIANO PRIMO - Stato Attuale
Scala 1:100

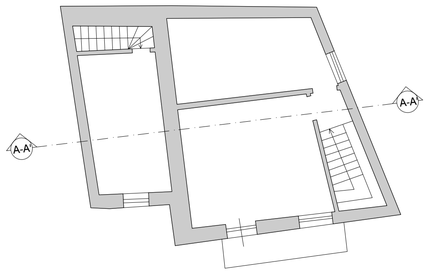

COPERTURA - Stato Attuale
Scala 1:100

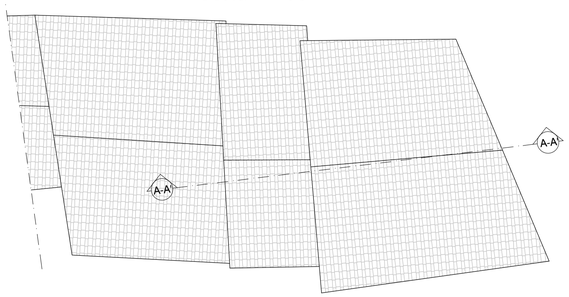

SEZIONE A-A' - Stato Attuale
Scala 1:100

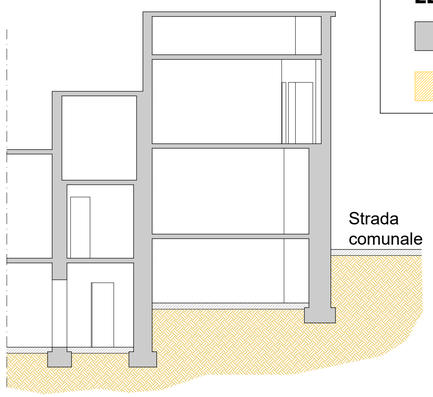

LEGENDA

- Muratura
- Demolizioni

PIANO SOTTOSTRADA - Stato Comparato
Scala 1:100

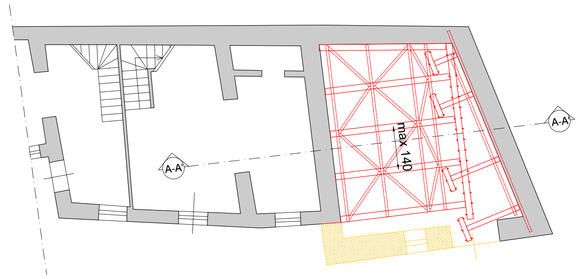

PIANO TERRA - Stato Comparato
Scala 1:100

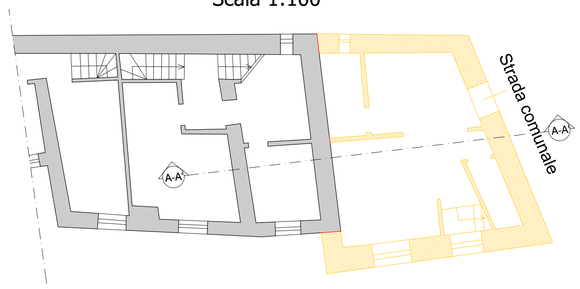

PIANO PRIMO - Stato Comparato
Scala 1:100

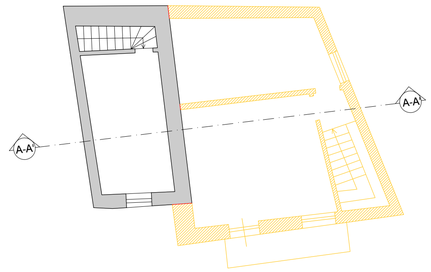

COPERTURA - Stato Comparato
Scala 1:100

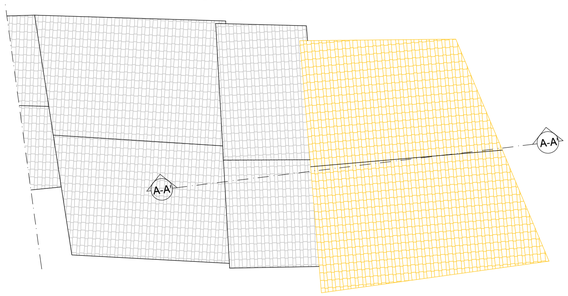

SEZIONE A-A' - Stato Comparato
Scala 1:100

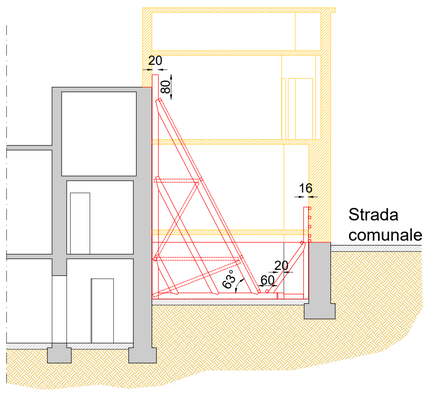

STRALCIO ESTRATTO DI MAPPA
Comune di Castelsantangelo sul Nera (MC) Foglio 35
Scala 1:1000

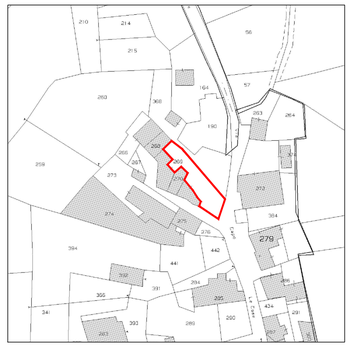

Particolare nodo superiore puntone
Scala 1:20

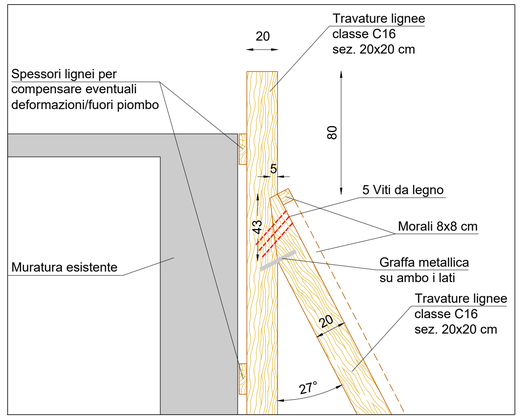

Particolare nodo inferiore puntone
Scala 1:20

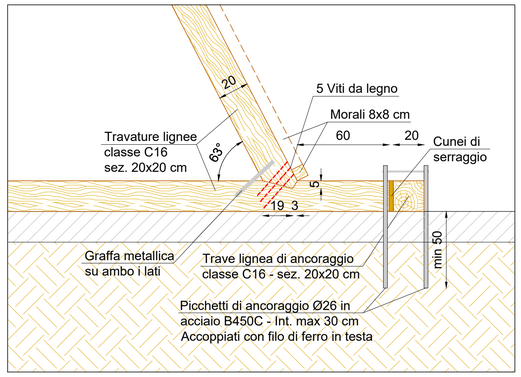

Particolare opera di ritegno muro controterra
Scala 1:20

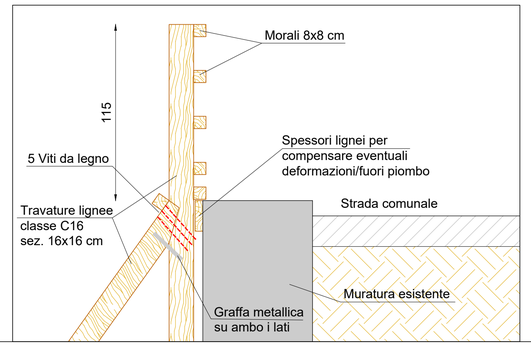

STRALCIO CARTA TECNICA REGIONALE
Regione Marche - Sezione n. 325110 Vallinfante
Scala 1:5000

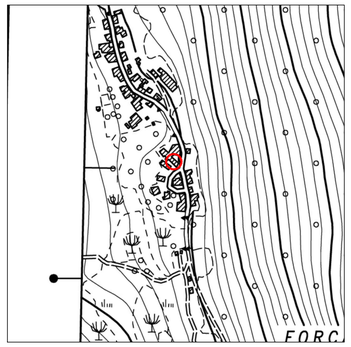

FOTOGRAMMA SATELLITARE
da Google Earth

COMUNE DI CASTELSANTANGELO SUL NERA
Provincia di Macerata

Progetto:

Messa in sicurezza del fabbricato
Foglio 35 p.la 269
in località Gualdo
via Capo le Case - Comparto 1

Responsabile Unico del Procedimento e Coordinamento:
Ing. Michele Fraticelli
Ordine degli Ingegneri
della Provincia di Macerata, n. 1036

Progettista:
CFT Engineering SRL
Ing. Riccardo Fabbri
Ordine degli Ingegneri
della Provincia di Forlì Cesena, n. 2551/A

Elaborato:	Data:	Tavola:
Progetto esecutivo Piante e prospetti ed inquadramento	ottobre 2018	3

Codice elaborato e file:

Compart.	Particella	Tipo Doc.	Stato	N. Progress.	Rev.
COMP1	269	PLA	P	003	A

Scala: VARIE

Sono vietate riproduzioni e utilizzazioni, anche parziali, se non autorizzate