COMUNE di SMERILLO

PROVINCIA DI FERMO
Via Dante Alighieri, n.1 63900 - Smerillo (FM) [Int. 0734/759.224 | fax. 0734/759.0.4] C.F.: 80008870442 [P.IVA: 00428010445]

SINDACO: ANTONIO VALESI
PROGETTO: P.A. TONINO SEVERINI

COMUNE di MONTEFALCONE APPENNINO

PROVINCIA DI FERMO
Via S. Pietro, 27 - 63800 - Montefalcone Appennino (FM) | Tel. 0734/791115 | fax. 0734/79120 C.F./P.IVA: 00507180447

SINDACO: GEOM. GRIFONELLI GIORGIO
PROGETTO: GEOM. GRIFONELLI GIORGIO

RINNOVO SENTIERI CICLOPEDONALI E PERCORSI NATURA TRA I COMUNI DI SMERILLO E MONTEFALCONE APPENNINO

Progetto esecutivo per la realizzazione di interventi a favore della mobilità ciclistica, quali piste e percorsi ciclabili, attraversamenti semaforizzati, attraversamenti mediante sovrappassi o sottopassi destinati a ciclisti e manutenzione e messa in sicurezza di percorsi ciclabili esistenti.

TAVOLA INQUADRAMENTO GENERALE	DATA 18/12/2020

CARTA TOPOGRAFICA scala metrica

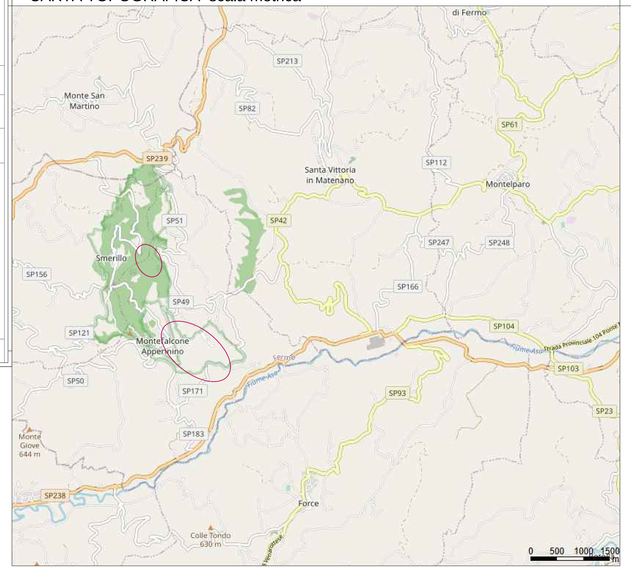

FOTO AREA comuni di Smerillo e Montefalcone Appennino

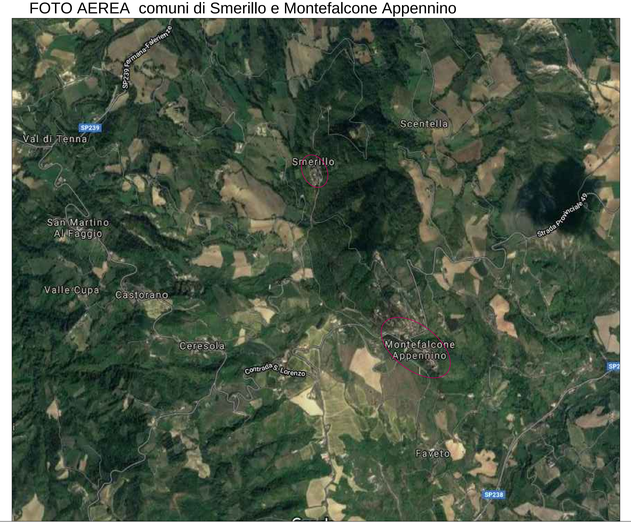

CARTA INTERCOMUNALE CON DESCRIZIONE DEI PERCORSI CICLOPEDONALI MAPPATI

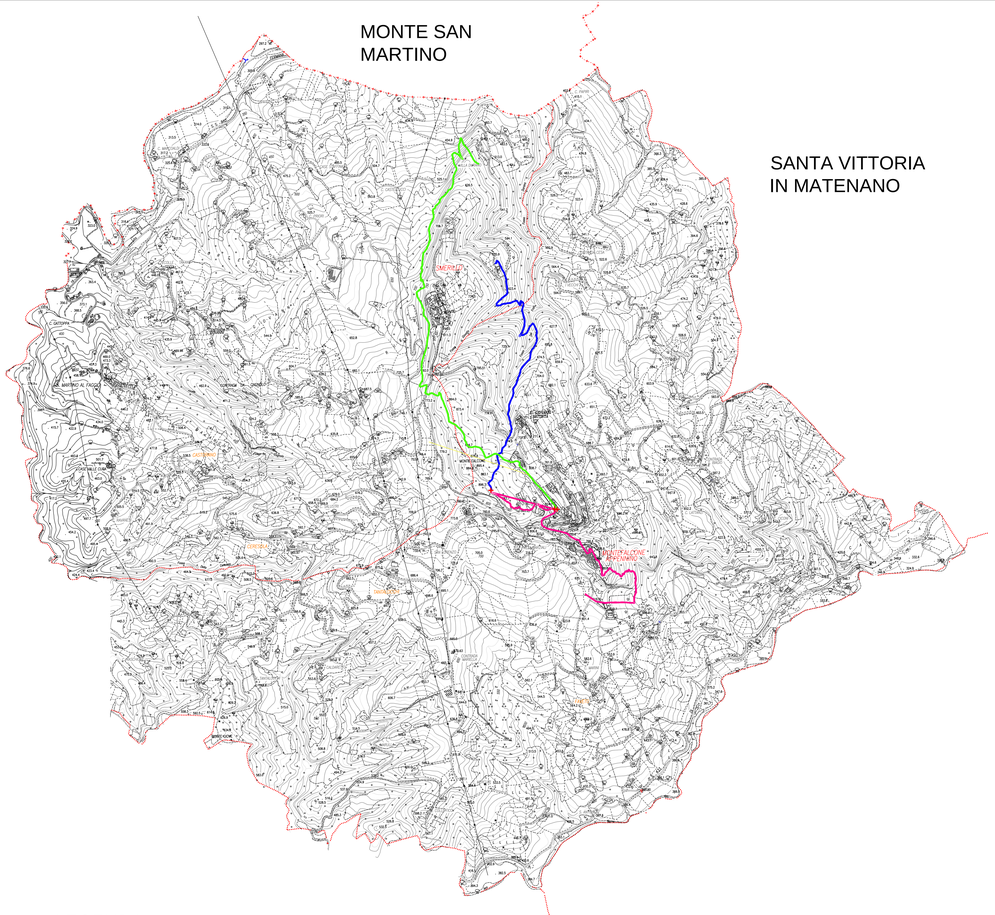

LEGENDA

- Percorso 1 "Durano" L= 4 Km
- Percorso 2 "U-Lecciu" L= 2,9 Km
- Percorso 3 "Big Hawk" L= 2,4 Km

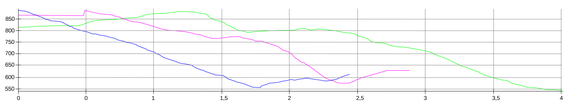

LA RETE CICLABILE REGIONALE

La rete delle CICLOVIE DELLE MARCHE si inserisce nel SISTEMA NAZIONALE DELLE CICLOVIE, così come definito dalla Legge 2/2018, che riprende il disegno della rete "Bicitalia" definito dalla FIAB seguendo i collegamenti storici che legano le Marche al versante Tirrenico e alla dorsale Adriatica. Si tratta sostanzialmente di un sistema di percorrenze "a pettine" che segue la direzionalità delle vallate perpendicolari alla costa, partendo dalla dorsale appenninica. Con la rete delle CICLOVIE DELLE MARCHE si intende realizzare il modello strutturale, quale elemento portante di un sistema più complesso che convivòge i centri collinari e montani secondo una sequenza di itinerari che verranno poi "classificati" in ragione della difficoltà di percorrenza, dei servizi presenti, delle interrelazioni con gli altri sistemi del trasporto pubblico su ferro e su gomma. Le caratteristiche dei territori attraversati determineranno la progettazione e realizzazione di differenti tipologie di infrastrutture ciclabili e dei diversi sistemi di ciclabilità connessi. Il rispetto della normativa di riferimento e la governance regionale, garantiranno l'uniformità delle diverseprog ettualità, anche attraverso un sistema disegnaletica/comunicazione/promozioneunitario.

LA PROGRAMMAZIONE FINANZIARIA E LE RISORSE ATTIVATE:
Un grande investimento per dare "AVVIO" alla realizzazione della Rete Ciclabile Regionale. La programmazione regionale, di "breve periodo", vede l'attivazione, al momento, di circa 50,3M€ di investimenti, a valere su differenti fonti di finanziamento, che per mettteranno di realizzare diversi tracciati della rete ciclabile, per uno sviluppo stimato di oltre 250 Km, compresi importanti "opere d'arte".

LE CICLOVIENELL'AREA DEL CRATERE
Tra le Ciclovie attualmente in programmazione/progettazione, diverse sono quelle che potranno interessare l'area del Cratere simico (ESINO, TENNA, ASO, TESINO). Inoltre l'area del cratere sarà interessata da altre infrastrutture, in quanto una quota dei fondi è stata destinata alla realizzazione di due distinti tracciati interni all'area del Cratere (CHIENTI/POTENZA E TRONTO) con lo scopo di finanziare interventi finalizzati allo sviluppo economico-sostenibile, a sostegno delle attività economiche e produttive.
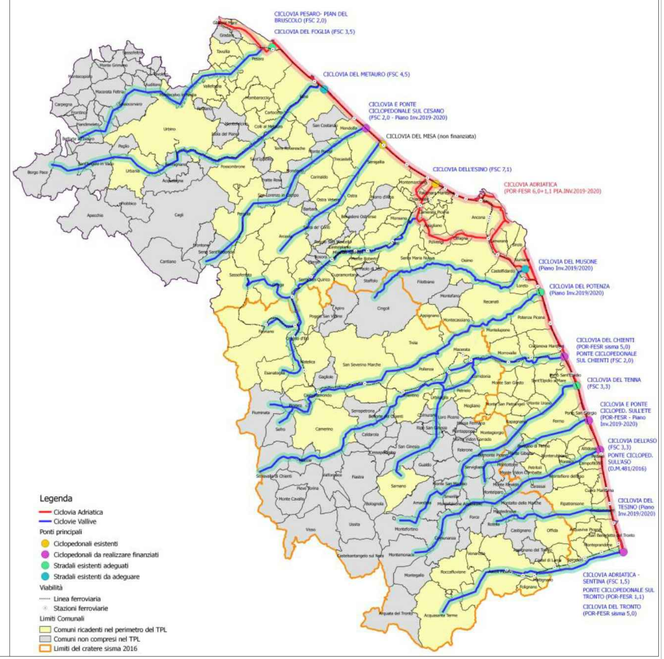
	AREA INTERVENTO denominazione CICLOVIA	Tipologia intervento	FINANZIAMENTO MI€	FONTE Programmazione
1	Ciclovia ADRIATICA	Itinerario ciclabile	7,00	Piano Investimenti (BIM2020)
2	Ciclovia Adriatica - PONTE sul FOGLIA	ponte ciclopedonale	1,10	FESR
3	Ciclovia Adriatica - PONTE sul CESANO	ponte ciclopedonale	2,50	FSC
4	Ciclovia Adriatica - PONTE sul CHIENTI	ponte ciclopedonale	2,00	FSC
5	Ciclovia Adriatica - Ex-Ferrovia MONTIJA	Itinerario ciclabile	1,50	FSC
6	Ciclovia del FOGLIA	Itinerario ciclabile	3,00	FSC
7	Ciclovia del Foglia - Anello ex BRAMCUCCI	Itinerario ciclabile	2,00	FSC
8	Ciclovia del METAURO	Itinerario ciclabile	4,00	FSC
9	Ciclovia dell'ESINO	Itinerario ciclabile	7,10	FSC
10	Ciclovia della valle CHIENTI - POTENZA	Itinerario ciclabile	8,00	FESR-ISMA
11	Ciclovia del TENNA	Itinerario ciclabile	3,10	FSC
12	Ciclovia del ASO	Itinerario ciclabile	3,30	FSC
13	Ciclovia del TRONTO	Itinerario ciclabile	8,00	FESR-ISMA
14	Ciclovia del CESANO - MUSONE, POTENZA, ETE VIVO, CLIENTI	Itinerario ciclabile	2,70	Piano Investimenti (BIM2020)
15	Ciclovia Adriatica - PONTE Tronto	Itinerario ciclabile	16	Apulia Regione Marche da delibera