Studio Tecnico Associato Cirilli
Via Due Fonti, n. 20/b - 62100 - MACERATA
e-mail: ernesto.cirilli@geopec.it - francesco.cirilli@geopec.it - e.cirilli@libero.it - tel/fax: 0733/233954 - cell. 338/4476791 - 338/5958769

Ubicazione:

COMUNE DI VISSO

Oggetto:

SISMA 2016 - O.C.S.R. N. 77/2019 - Dec.C.S.R. n. 444/19
Realizzazione area attrezzata per finalità turistiche

PROGETTO ESECUTIVO

Richiedente:

Geom. Giustozzi Daniele - Responsabile Unico del Procedimento per il Comune di Visso

Tavola:

8.c

scala 1:100

Oggetto tavola:

INQUADRAMENTO CARTOGRAFICO

Il Tecnico:

Il Richiedente:

Immagine 1. **- Inquadramento area oggetto di intervento - Stato Attuale - Foto Aerea.**

Immagine 2. **- Inquadramento area oggetto di intervento - Stato di Progetto - Foto Aerea.**

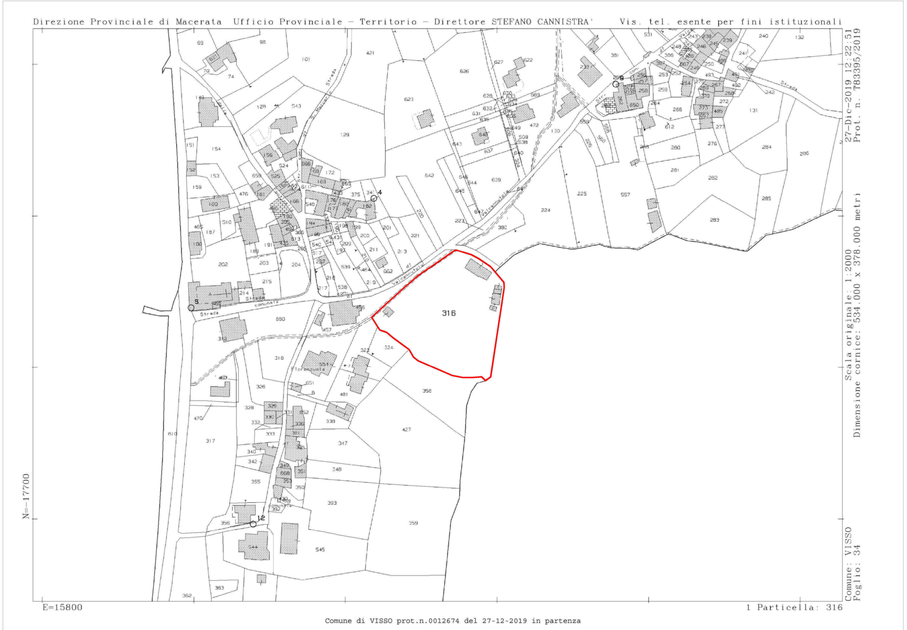

Immagine 3. **- Inquadramento area oggetto di intervento - Stato Attuale - Identificazione Catastale.**

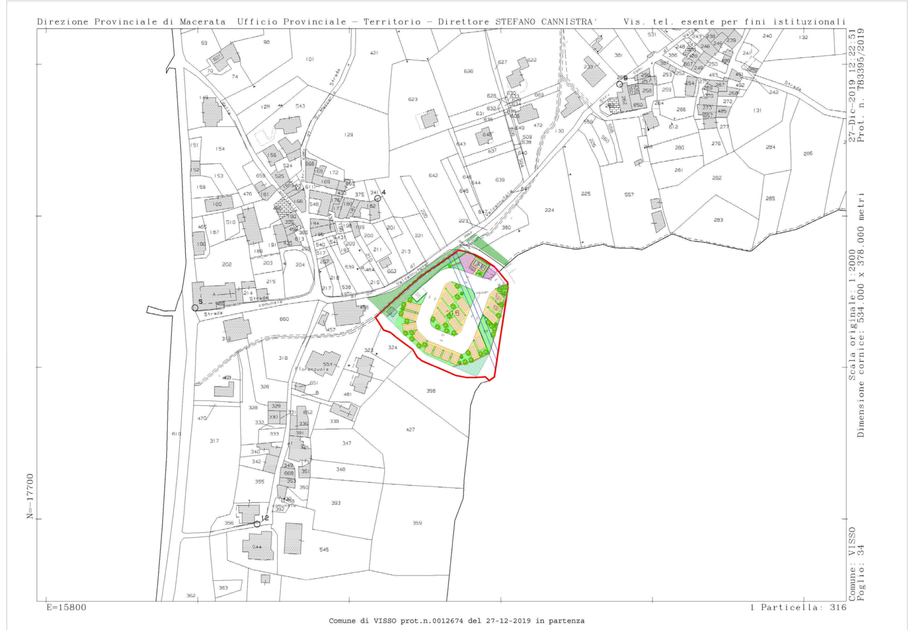

Immagine 4. **- Inquadramento area oggetto di intervento - Stato di Progetto - Identificazione Catastale.**

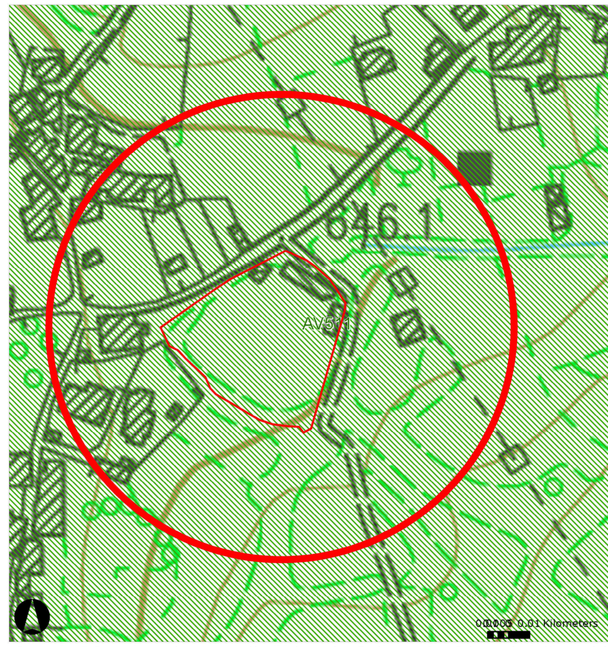

Immagine 8. **Inquadramento area oggetto di intervento - Particolare Area Interessata da Vincolo Art 157 D.Lgs. 42/2004 e s.m.i. - D.M. 31/07/1985 - D.A.C.R. N. 8 del 23/12/1985.**

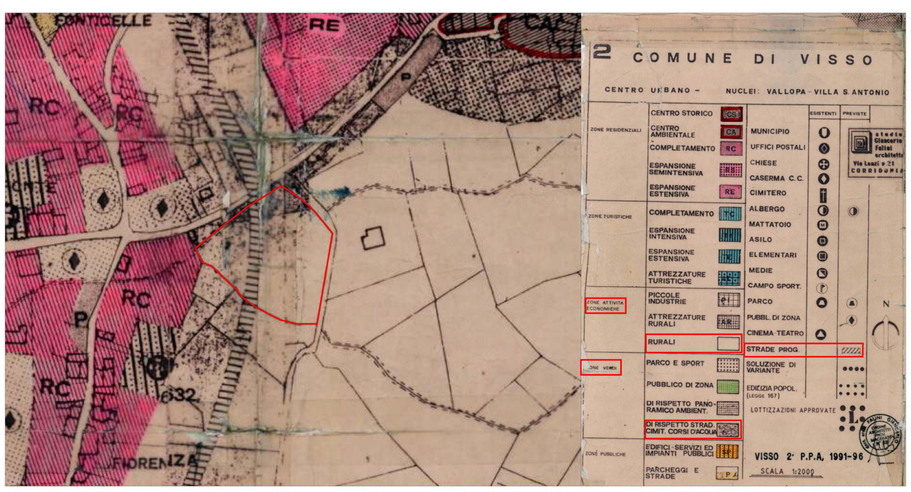

Immagine 5. **- Inquadramento area oggetto di intervento - Stato Attuale - Identificazione Urbanistica su Stralcio Piano di Fabbricazione in vigore.**

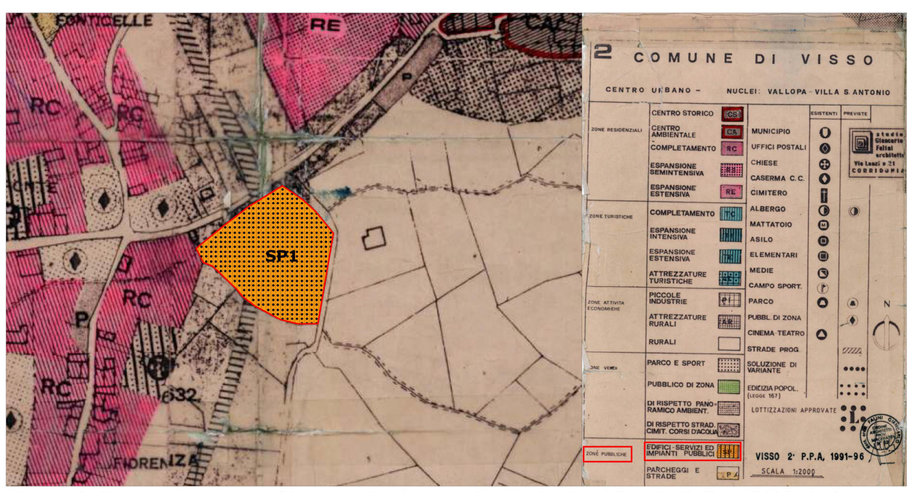

Immagine 6. **- Inquadramento area oggetto di intervento - Stato di Progetto - Identificazione Urbanistica su Stralcio Piano di Fabbricazione in vigore.**

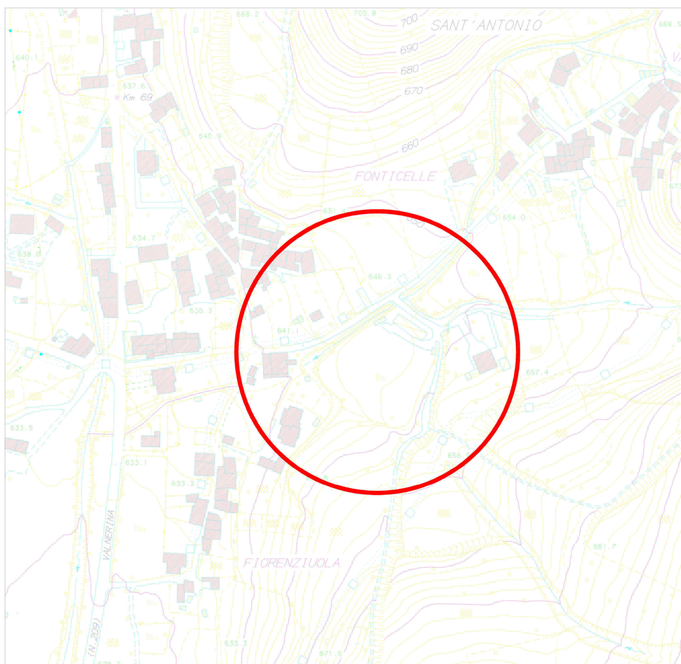

Immagine 9. **- Inquadramento area oggetto di intervento - Inquadramento su Piano Aereofotogrammetrico.**

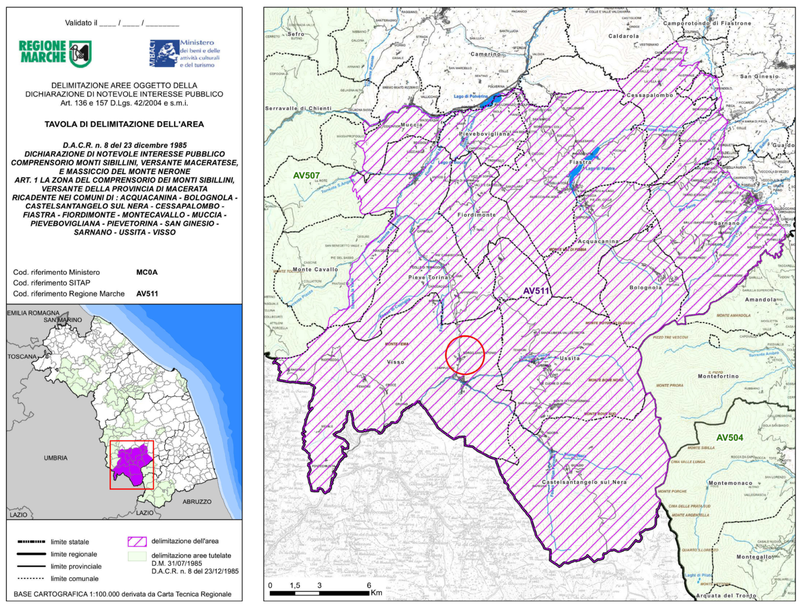

Immagine 7. **- Inquadramento area oggetto di intervento - Vincolo Art. 136 e 157 D.Lgs. 42/2004 e s.m.i. - D.M. 31/07/1985 - D.A.C.R. N. 8 del 23/12/1985.**

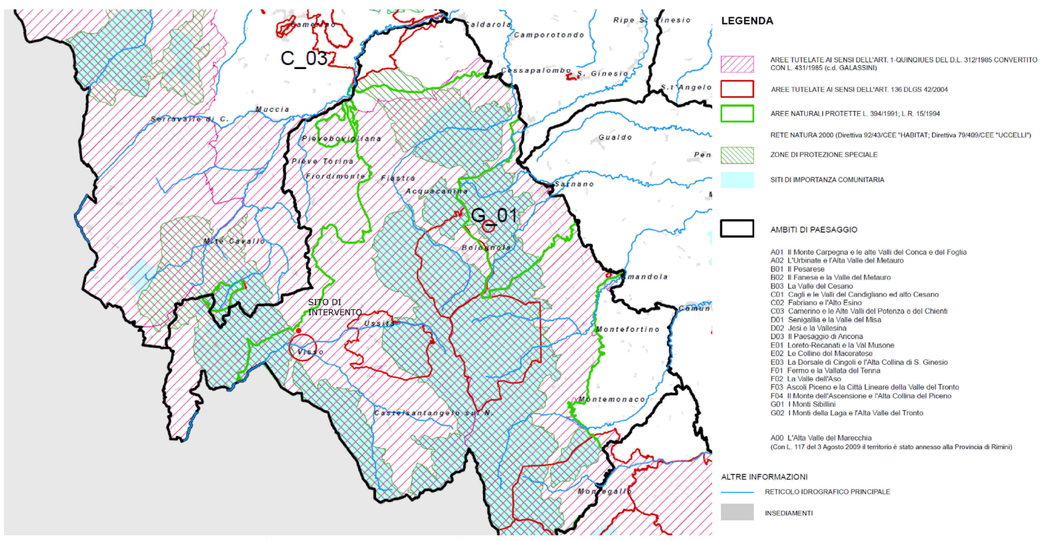

Immagine 10. **- Inquadramento area oggetto di intervento - Vincolo Art. 136 e 157 D.Lgs. 42/2004 e s.m.i. - D.M. 31/07/1985 - D.A.C.R. N. 8 del 23/12/1985 - Vincolo Aree Naturali Protette L. 391/1991; L.R. 15/1994.**