Attuazione dell'articolo 11 della legge 24 giugno 2009, n.77
OCDPC n.52/2013
PROGRAMMA REGIONALE DEGLI STUDI E INDAGINI DI MICROZONAZIONE SISMICA. ANNUALITÀ 2012

MICROZONAZIONE SISMICA
Carta delle microzone omogenee in prospettiva sismica
scala 1:10.000

Regione Marche
Comune di Camerino

Regione

Soggetto realizzatore

Dott. Geol. Marcello Maccari

Dott. Geol. Anacleto Pesaresi

Collaboratore:
Dott. Geol. Francesco Bassano

Data

AGOSTO 2014

Legenda

Zone stabili
1011 Substrato lapideo

Zone stabili suscettibili di amplificazioni locali
Substrato molto fratturato o alterato
2001 Zona 1
2002 Zona 2
2003 Zona 3
2004 Zona 4
2005 Zona 5
2006 Zona 6
2007 Zona 7
2008 Zona 8
2009 Zona 9
2010 Zona 10
2011 Zona 11
2012 Zona 12
2013 Zona 13

Zone di attenzione per instabilità di versante
Attiva (FR_A)
Quiescente (FR_Q)

Tracce di sezione topografica
Tracce per gli approfondimenti delle amplificazioni topografiche

Forme di superficie e sepolte
Orlo di scarpata morfologica (10-20m)
Orlo di scarpata morfologica (>20m)
Orlo di terrazzo fluviale (10-20m)
Orlo di terrazzo fluviale (>20m)
Falda detritica

Elementi tettonico strutturali
Faglia diretta non attiva (tratto inferito)
Faglia inversa non attiva (tratto inferito)
Faglia trascorrente non attiva (tratto inferito)

Confine comunale
Aree in studio

0 100 200 400 Metri

N S E W

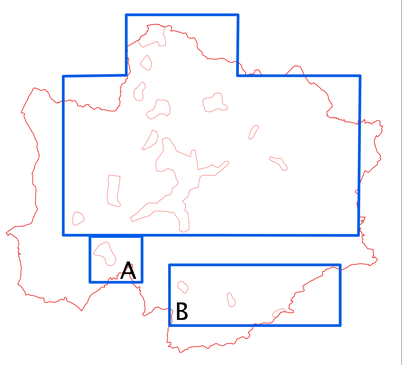

A

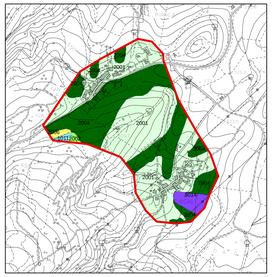

B

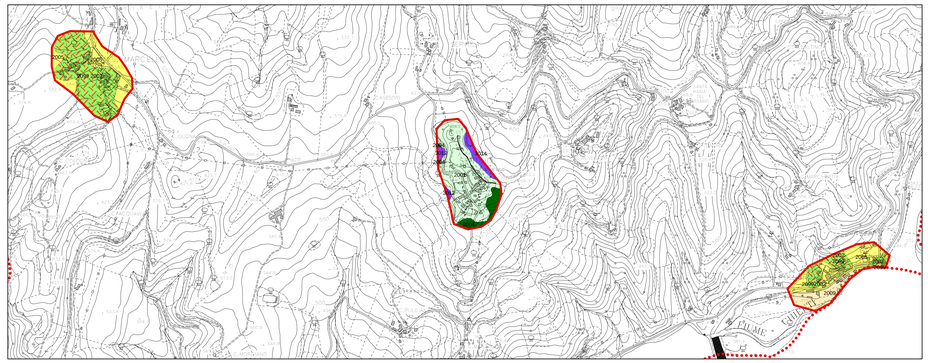
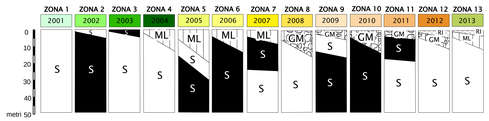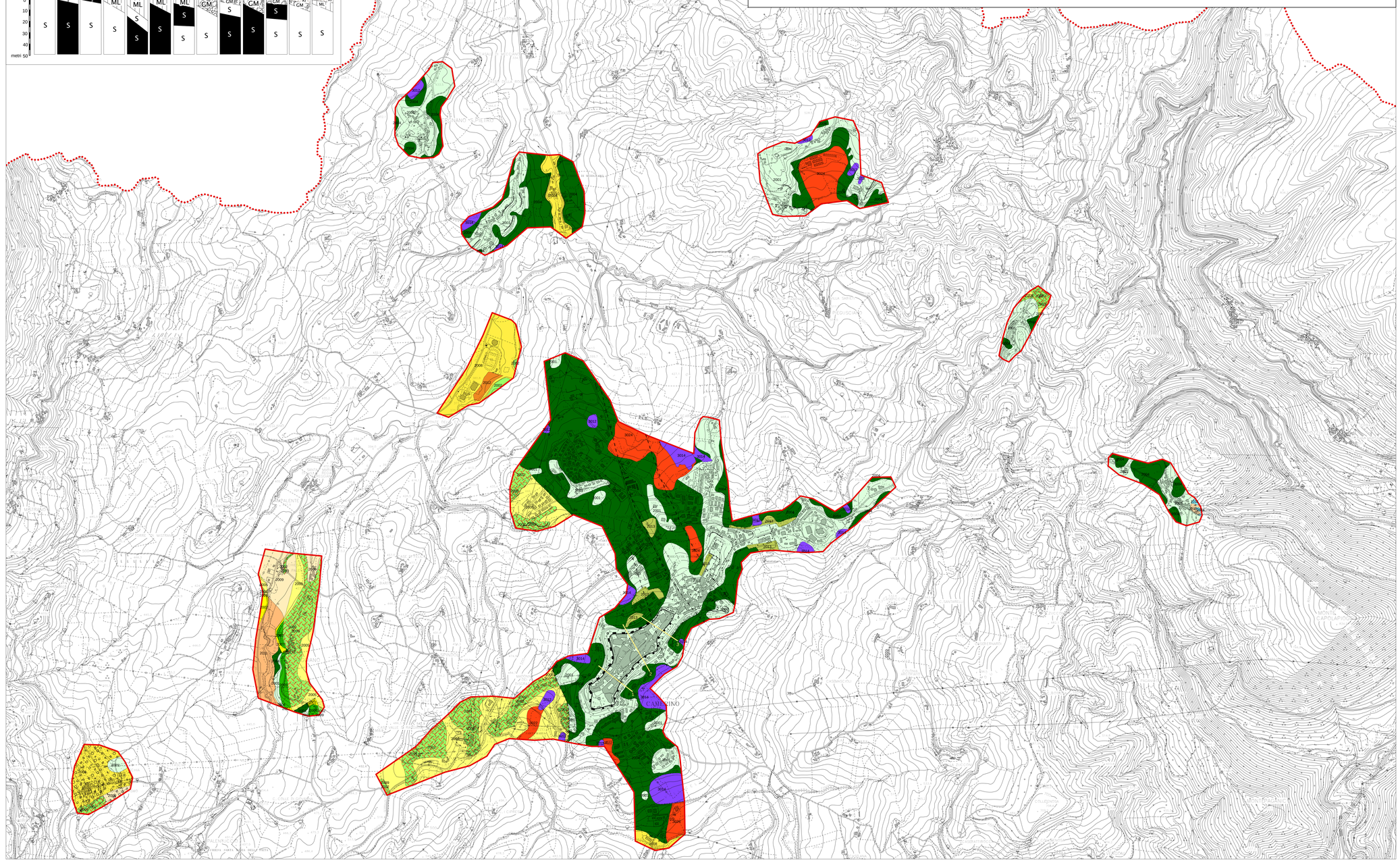
ZONE STABILI SUSCETTIBILI DI AMPLIFICAZIONI LOCALI: Stratigrafie di riferimento