Comune di Castel di Lama Prot. n .0005255 del 14-04-2020 in arrivo

SEGNALAZIONE CERTIFICATA di INIZIO ATTIVITA'

(art. 19 della Legge 7 agosto 1990 n°241 come modificato dall'art.49 della legge 30 luglio 2010 n°122, e dagli artt.22 e 23 del D.P.R. 6 giugno 2001 n° 380 come modificato dal D. Lgs 27 dicembre 2002 n°301)

Arredamento
Catasto
Fotogrammetria
Geodesia
Progettazione
Topografia

Geom. Giovanni ANTOLINI
335 13 96 555
Viale delle Begonie,86
63100 Ascoli Piceno, Italy
P.IVA 01595640442

COMUNE LOCALITA'	COMUNE DI CASTEL DI LAMA VIA ROMA N.140	DATA APRILE 2020
OPERA PROPRIETA'	OPIFICIO CATEGORIA D1 DIAMANTI STEFANO	SCALE 1:2000 1:100
OGGETTO	Accertamento di conformità art.36 DPR 380/2001 stato riformato Estratto catastale, Planta piano Terra e prese fotografiche	TAVOLA 3

PROGETTO	STRUTTURE	DIR. LAVORI	IMPRESA	COD. INTERNO
Geom. Antolini Giovanni		...		

Il Progettista: *La Committenza:*



timbro & firma:

Parte riservata all'ufficio:

Parte riservata all'ufficio protocollo:	Individuazione del responsabile del procedimento:
timbro, data & firma:	data & firma:

Stato attuale

ESTRATTO CATASTALE

SCALA 1=2000

Comune di Castel di Lama
Foglio n. 8
Particella n.673 sub 2 e p.lla 647 sub 4 graffata.

orientamento Nord
scala 1:2000

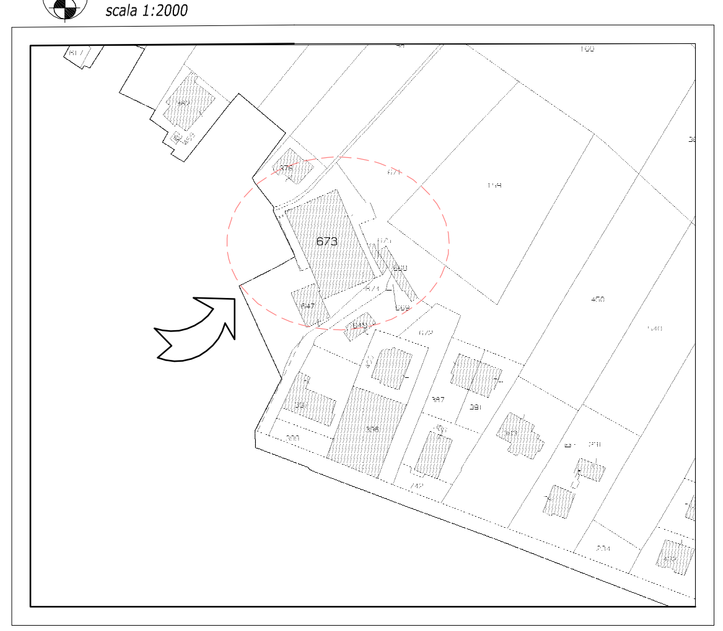

Stato Riformato

Stato attuale

Pianta Piano Terra
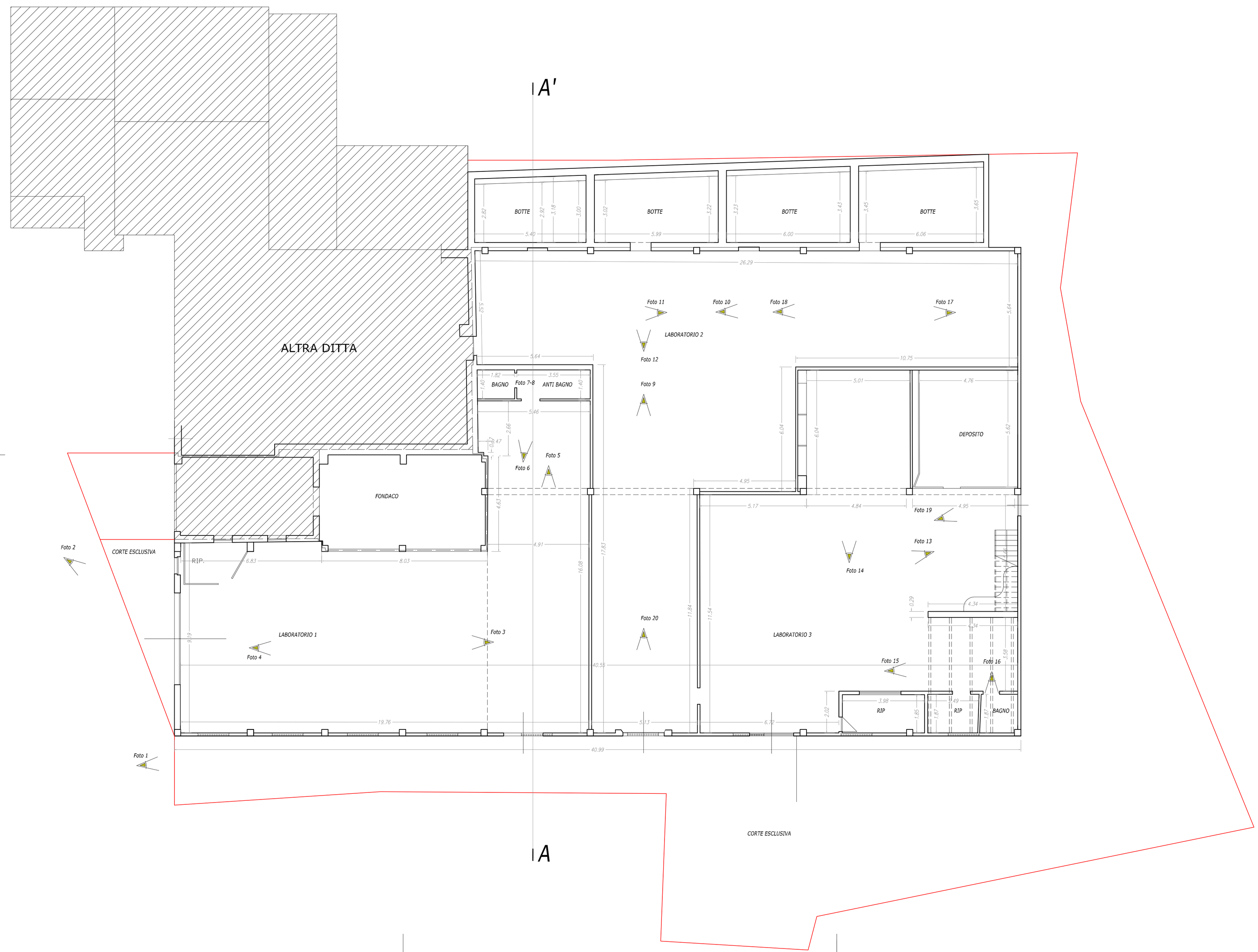
SCALA 1=100