SEGNALAZIONE CERTIFICATA INIZIO ATTIVITA'

Art. 22 , D.P.R. 6 Giugno 2001, n. 380 - Art. 19, 19-bis - Legge n. 241 del 07 Agosto 1990, Articoli 5, 6 e 7, d.P.R. 7 Settembre 2010, n. 160

COMUNE	COMUNE DI CASTEL DI LAMA - PROV. AP	DATA: LUGLIO 2018
LOCALITA'	FRAZIONE VILLA CHIARINI n. 15	
OPERA	SANATORIA PER OPERE REALIZZATE IN ASSENZA DI TITOLO EDILIZIO MA CONFORMI ALLE NORMATIVE E FRAZIONAMENTO	SCALA: VARIE
COMMITTENTE	D'ANGELO SANDRO - DNGSDR55S01C093W VANNICOLA DOMENICA - VNNDNC80L42A462M	
OGGETTO	ELABORATI DELLO STATO ATTUALE PLANIMETRIE, PIANTE PROSPETTI e SEZIONI	TAVOLA: 2

Marozzi Denio GEOMETRA
DENIO MAROZZI
Via XXV APRILE n. 29
Prov. AP - 63082
CASTEL DI LAMA
Tel. 328.1412786

PROGETTISTA	STRUTTURE	DIR. LAVORI	IMPRESA	COD. INTERNO
Geometra MAROZZI DENIO		Geometra MAROZZI DENIO		

Collegio Provinciale Geometri e Geometri Laureati di Ascoli Piceno
Iscrizione Albo N. 1204
Iscrizione Albo N. 1204
Ordine Ingegneri Ascoli Piceno
Iscrizione Albo N. 1204

Timbro & Firma

D'ANGELO SANDRO

Parte riservata all'ufficio:

Parte riservata all'ufficio protocollo:	Individuazione del responsabile del procedimento:
timbro, data & firma:	data & firma:

D'Angelo Sandro

STRALCIO PLANIM. PRG

SCALA 1:1000

Cartog. Tecnica Comune di CASTEL DI LAMA
P.R.G. VIGENTE

EDIFICATO - Prev. Residenziale

Orientamento NORD

Scala 1:1000

D'Angelo Sandro

ESTRATTO CATASTALE

SCALA 1:1000

Comune di CASTEL DI LAMA
Foglio n. 07
Particella n. 32
Subalterno n. 5 - 6 - 7

Orientamento NORD

Scala 1:1000

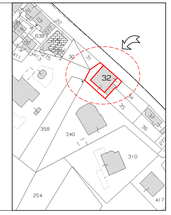

D'Angelo Sandro

CARTA TECNICA REGIONALE

SCALA 1:2000

Cartografia tecnica REGIONALE - Provincia di ASCOLI PICENO

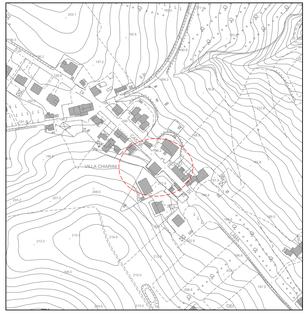

Orientamento NORD

Scala 1:2.000

D'Angelo Sandro

FOTO AEREA da Google

SCALA 1:500

Individuazione territoriale aerea
Screenshot da Google Earth Pro

Orientamento NORD

Scala 1:1.000

Pianta Piano TERRA

SCALA 1:100

H= 2,70ml

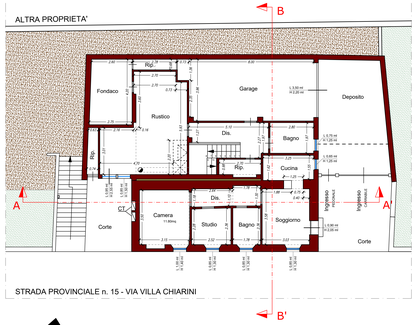

Orientamento NORD

SCALA 1:100

Pianta Piano PRIMO

SCALA 1:100

H= 2,90ml

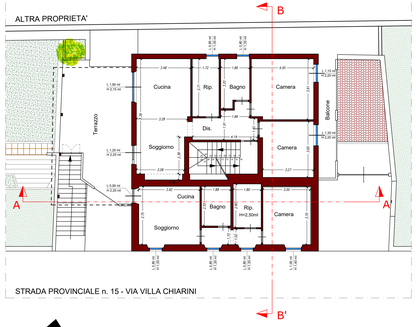

Orientamento NORD

SCALA 1:100

D'Angelo Sandro

SUPERFICI UTILI NETTE E DESTINAZIONI

Piano TERRA

SCALA 1:200

PIANO TERRA - SUB. 5 - 7 - Verifica requisiti minimi abitativi

n.	Destinazione d'uso	S. NETTA	S. MIN. (1/8)	S. Finestr.	Dim. Finestra s/h.	Dim. Finestra grigl. -Rlev.	Altezza	
1	INGRESSO - RUSTICO	28.40mq	3.50 mq	3.62 mq	1 1	0.95 x 2.55 0.95 x 1.30	2.70ml	UIU n. 01
2	RIP. - LEGNAIA	2.06mq	- - -	1.78 mq	1	0.70 x 2.55	2.70ml	
3	FONDACO - CANTINA	11.25mq	- - -	- - -	0	---	2.70ml	
4	RIP.	1.90mq	- - -	- - -	0	---	2.70ml	
5	DISIMPEGNO	6.05mq	- - -	- - -	0	---	2.70ml	
6	BAGNO	5.51mq	0.68 mq	0.94 mq	1	0.80 x 1.25	2.70ml	
7	RIP. - SOTTOSCALA	2.90mq	- - -	da rimuovere catasto	0	---	2.70ml	
8	GARAGE (SUB. 7)	33.21mq	4.15 mq	7.70 mq	1	3.50 x 2.20	2.70ml	

PIANO TERRA - SUB. 6 - Verifica requisiti minimi abitativi

n.	Destinazione d'uso	S. NETTA	S. MIN. (1/8)	S. Finestr.	Dim. Finestra s/h.	Dim. Finestra grigl. -Rlev.	Altezza	
1	INGRESSO - PRANZO	11.10mq	1.39 mq	2.86 mq	1 1	0.90 x 2.05 0.85 x 1.30	2.70ml	UIU n. 02
2	CUCINA	5.60mq	0.70mq	0.81 mq	1	0.65 x 1.25	2.70ml	
3	DISIMPEGNO	5.30mq	0.66 mq	1.15 mq	1	0.85 x 1.30	2.70ml	
4	BAGNO	4.20mq	0.52 mq	1.15 mq	1	0.85 x 1.30	2.70ml	
5	STUDIO	5.85mq	0.73 mq	1.15 mq	1	0.85 x 1.30	2.70ml	
6	CAMERA	11.00mq	1.35 mq	1.40 mq	1	1.00 x 1.40	2.70ml	

Piano PRIMO

SCALA 1:200

PIANO PRIMO - SUB. 5 - Verifica requisiti minimi abitativi

n.	Destinazione d'uso	S. NETTA	S. MIN. (1/8)	S. Finestr.	Dim. Finestra s/h.	Dim. Finestra grigl. -Rlev.	Altezza	
1	DISIMPEGNO	7.75mq	- - -	- - -	0	---	2.90ml	UIU n. 01
2	CAMERA #1	12.00mq	1.50 mq	3.03 mq	1	1.35 x 2.25	2.90ml	
3	CAMERA#2	10.50mq	1.93 mq	2.59 mq	1	1.15 x 2.25	2.90ml	
4	BAGNO	5.35mq	0.67 mq	1.08 mq	1	0.80 x 1.35	2.90ml	
5	RIPOSTIGLIO	6.40mq	0.80 mq	1.08 mq	1	0.80 x 1.35	2.90ml	
6	SOGGIOR. - CUCINA	25.42mq	3.18 mq	6.78 mq	1 1	1.20 x 2.25 1.90 x 0.15	2.90ml	

PIANO PRIMO - SUB. 6 - Verifica requisiti minimi abitativi

n.	Destinazione d'uso	S. NETTA	S. MIN. (1/8)	S. Finestr.	Dim. Finestra s/h.	Dim. Finestra grigl. -Rlev.	Altezza	
1	SOGGIOR. - CUCINA	15.25mq	1.90 mq	3.02 mq	1 1	0.90 x 2.25 0.90 x 1.25	2.90ml	UIU n. 03
2	DISIMPEGNO	4.05mq	0.50 mq	1.02 mq	0	0.80 1.25	2.90ml	
3	BAGNO	4.80mq	- - -	da rimuovere catasto	0	---	2.90ml	
4	RIPOSTIGLIO	5.04mq	- - -	- - -	0	---	2.50ml	
5	CAMERA	11.10mq	1.38 mq	1.40 mq	1	1.00 x 1.40	2.90ml	

Piano SECONDO

SCALA 1:200

PIANO SECONDO - SUB. 5 - Verifica requisiti minimi abitativi *

n.	Destinazione d'uso	S. NETTA	S. MIN. (1/8)	S. Finestr.	Dim. Finestra s/h.	Dim. Finestra grigl. -Rlev.	Altezza	
1	STENDITOIO	45.15mq	- - -	2.46 mq	1 1	1.45 x 0.85 1.45 x 0.85	VARIA	UIU n. 01
2	STIRERIA	9.86mq	- - -	1.23 mq	1	1.45 x 0.85	VARIA	
3	FONDACO	10.51mq	- - -	0.93 mq	1	0.85 x 1.10	2.25 ml	

PIANO SECONDO - SUB. 6 - Verifica requisiti minimi abitativi *

n.	Destinazione d'uso	S. NETTA	S. MIN. (1/8)	S. Finestr.	Dim. Finestra s/h.	Dim. Finestra grigl. -Rlev.	Altezza	
1	STIRERIA	10.57mq	- - -	1.12 mq	1	1.45 x 0.80	VARIA	UIU n. 03
2	BAGNO	3.58mq	- - -	da rimuovere catasto	0	---	VARIA	
3	RIPOSTIGLIO	0.00mq	- - -	1.12 mq	1	1.45 x 0.25	VARIA	
4	FONDACO	11.85mq	- - -	1.12 mq	1	1.45 x 0.80	VARIA	

* Le Superfici al Piano Secondo Sottotetto sono state considerate fino ad un altezza utile di mt 1,50.

Pianta Piano SECONDO

SCALA 1:100

SOTTOTETTO

H= VARIA

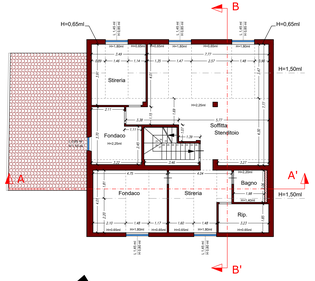

Orientamento NORD

SCALA 1:100

Pianta di COPERTURA

SCALA 1:100

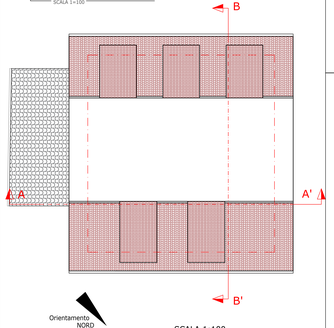

Orientamento NORD

SCALA 1:100

PROSPETTO NORD - EST

SCALA 1:100

PROSPETTO SUD - EST

SCALA 1:100

PROSPETTO SUD - OVEST

SCALA 1:100

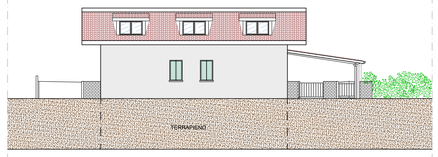

PROSPETTO NORD - OVEST

SCALA 1:100

D'Angelo S.

Sezione A - A'

Scala 1:100

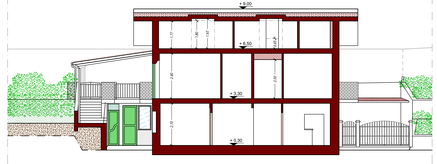

D'Angelo S.

Sezione B - B'
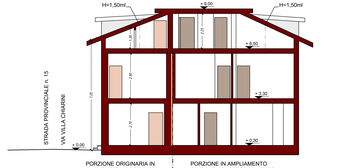
Scala 1:100