Agenzia del Territorio
CATASTO FABBRICATI
Ufficio Provinciale di
Ascoli

Dichiarazione protocollo n. del	
Planimetria di u.i.u. in Comune di Venarotta	
Via Ponte Nativo civ.	
Identificativi Catastali: Sezione: Foglio: 27 Particella: 140 Subalterno: 2	Compilata da: Anastasio Paolo Iscritto all'albo: Geometri Prov. Ascoli N. 723

Scheda n. 1 Scala 1:200

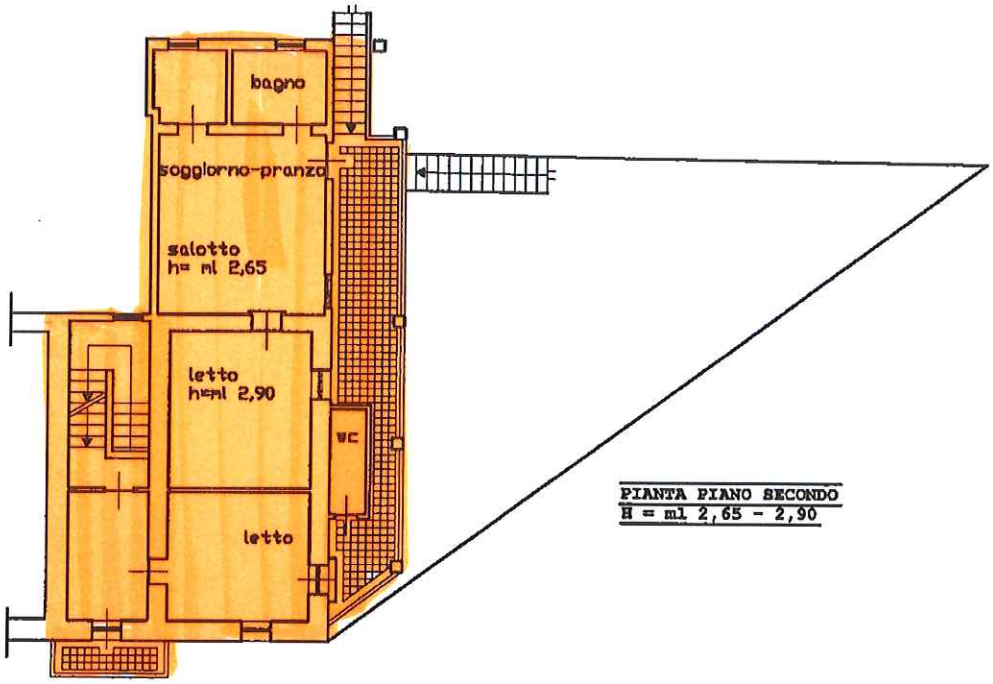

PIANTA PIANO SECONDO
H = ml 2,65 - 2,90

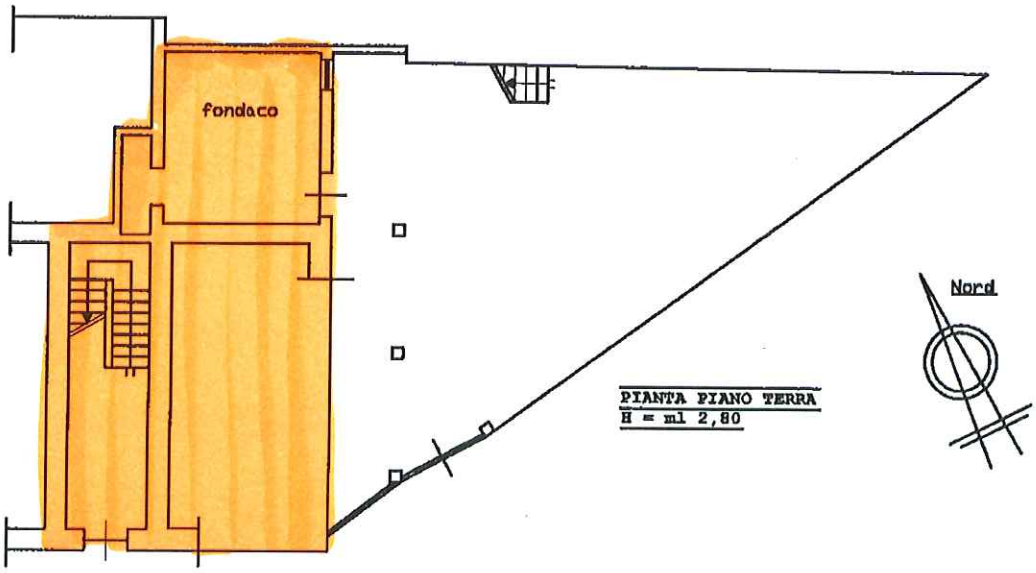

PIANTA PIANO TERRA
H = ml 2,80

Agenzia del Territorio
CATASTO FABBRICATI
Ufficio provinciale di
Ascoli

Scheda n.1 Scala 1: 200	Dichiarazione protocollo n. del Planimetria di u.i.u. in Comune di Venarotta Frazione Capodipiano civ. 83	Identificativi Catastali: Sezione: Foglio: 27 Particella: 340 Subalterno: 3	Compilata da: Romanelli Marilena Iscritto all'albo: Geometri Prov. Ascoli N. 938

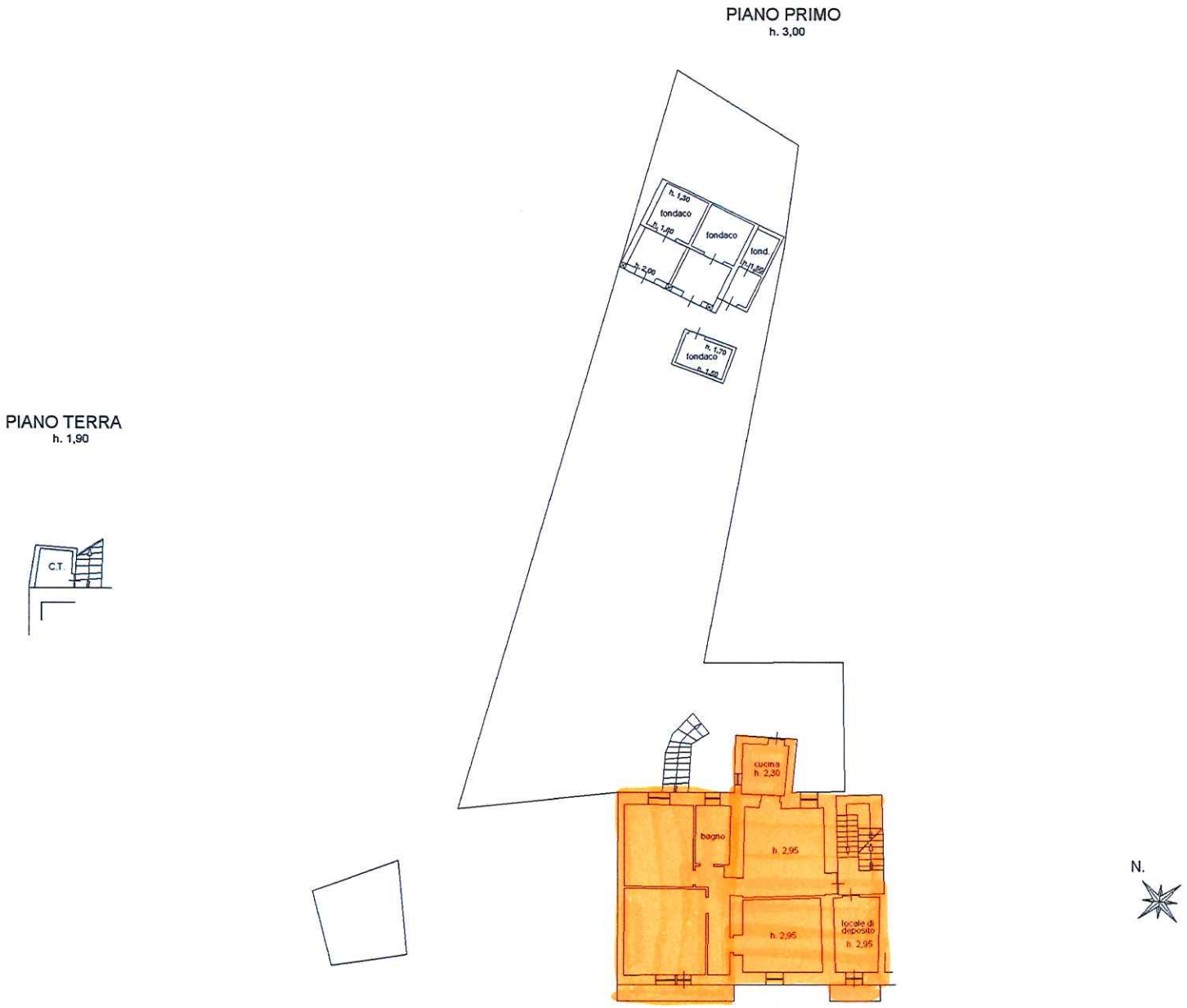

Agenzia del Territorio
CATASTO FABBRICATI
Ufficio Provinciale di
Ascoli

Dichiarazione protocollo n. del	
Planimetria di u.i.u. in Comune di Venarotta	
Frazione Capodipiano	civ. 83
Identificativi Catastali: Sezione: Foglio: 27 Particella: 340 Subalterno: 4	Compilata da: Romanelli Marilena Iscritto all'albo: Geometri Prov. Ascoli N. 938

Scheda n. 1 Scala 1:200

PIANO SECONDO
h. 3,00

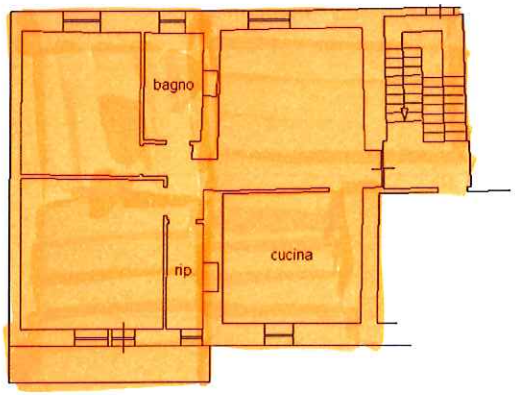

N.

Agenzia del Territorio
CATASTO FABBRICATI
Ufficio Provinciale di
Ascoli

Dichiarazione protocollo n. del	
Planimetria di u.i.u. in Comune di Venarotta	
Frazione Capodipiano	civ. SNC
Identificativi Catastali: Sezione: Foglio: 27 Particella: 340 Subalterno: 5	Compilata da: Romanelli Marilena Iscritto all'albo: Geometri Prov. Ascoli N. 938

Scheda n. 1 Scala 1:200

PIANO TERRA
h. 3,30

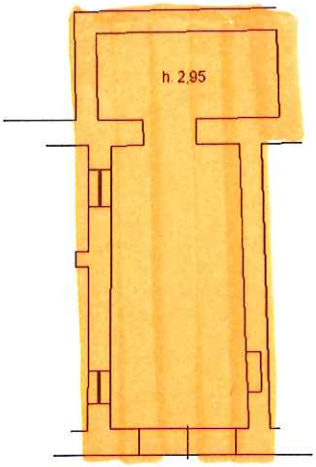

N.

Agenzia del Territorio
CATASTO FABBRICATI
Ufficio Provinciale di
Ascoli

Dichiarazione protocollo n. del	
Planimetria di u.i.u. in Comune di Venarotta	
Frazione Capodipiano	civ. SNC
Identificativi Catastali: Sezione: Foglio: 27 Particella: 340 Subalterno: 6	Compilata da: Romanelli Marilena Iscritto all'albo: Geometri Prov. Ascoli N. 938

Scheda n. 1 Scala 1:200

PIANO TERRA
h. 3,30



N.