

ELABORATO PLANIMETRICOCompilato da:
Mercorelli AntonellaIscritto all'albo:
Geometri

Prov. Macerata

N. 1167

Agenzia del Territorio
CATASTO FABBRICATI
 Ufficio Provinciale di
 Macerata

Comune di Caldarola

Sezione: Foglio: 6

Particella: 416

Protocollo n. MC0051597 del 18/03/2009

Tipo Mappale n. 28763 del 18/02/2009

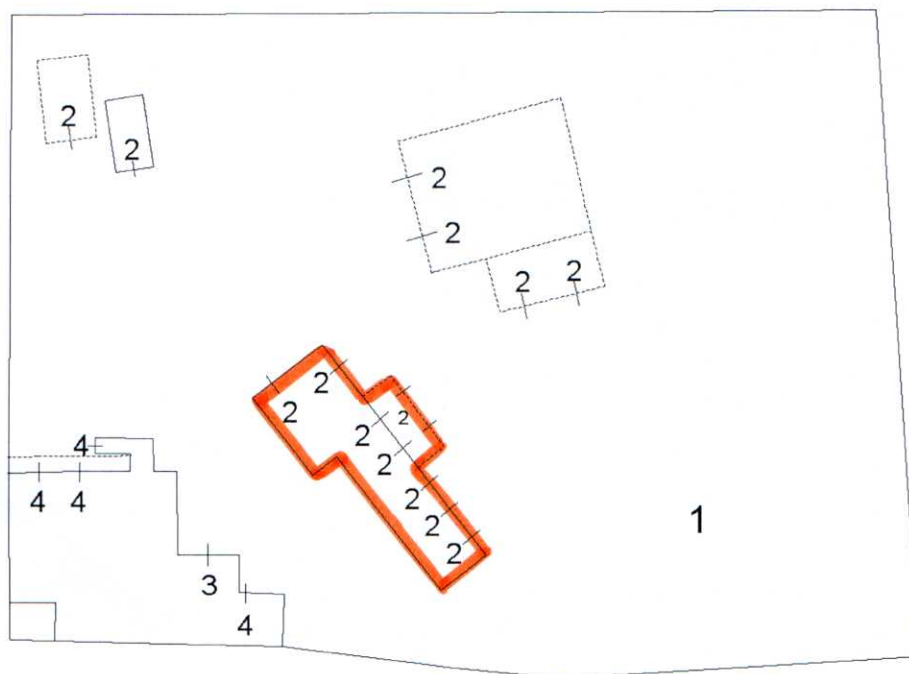
Dimostrazione grafica dei subalterni

Scala 1 : 500


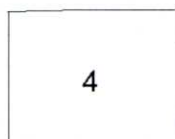
Allegato a Ordinanza n. 29 del 30/01/2018

Edificio TEMPORANEAMENTE INAGIBILE

F. 6 mapp. 416 sub. 2 (parte)



Piano terra



Piano primo



Ultima planimetria in atti

Data: 17/11/2017 - n. T180520 - Richiedente: Telematico

Totale schede: 1 - Formato di acquisizione: A4(210x297) - Formato stampa richiesto: A4(210x297) - Fattore di scala non utilizzabile