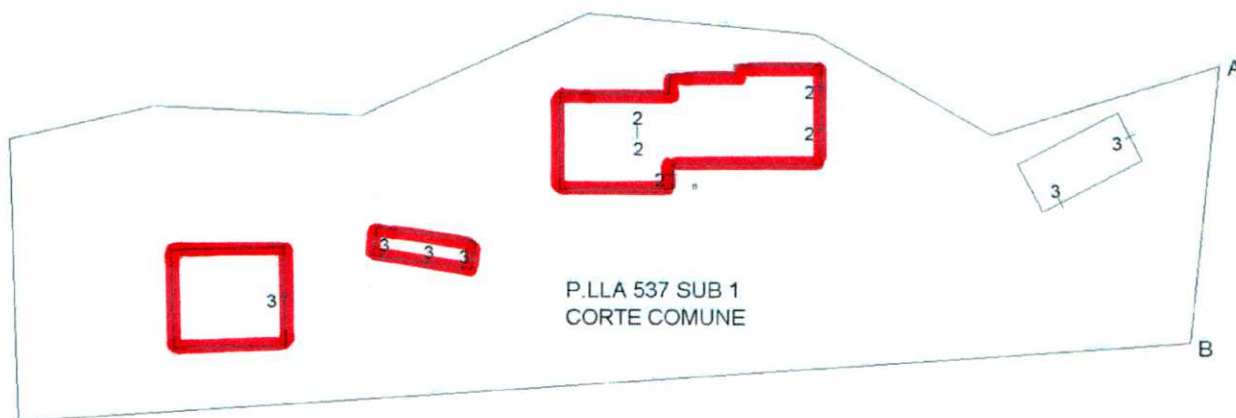


Agenzia del Territorio  
**CATASTO FABBRICATI**  
Ufficio Provinciale di  
Macerata

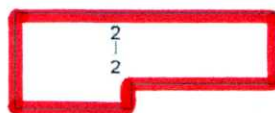
ELABORATO PLANIMETRICO	
Compilato da: Alessandroni Michele	
Iscritto all'albo: Geometri	
Prov. Macerata	N. 831

Comune di Caldarola	Protocollo n. MC0168810 del 29/10/2008
Sezione: Foglio: 15 Particella: 537	Tipo Mappale n. 120091 del 05/08/2008
Dimostrazione grafica dei subalterni	Scala 1 : 500

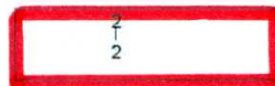
Allegato all'Ordinanza n. 33 del 16/02/2019  
Edifici INAGIBILI (E)                       
F. 15 Map. 537 subb. 2, 3 (parte), 4 (parte)



PIANO TERRA



PIANO PRIMO



PIANO SOTTOTETTO



Ultima planimetria in atti

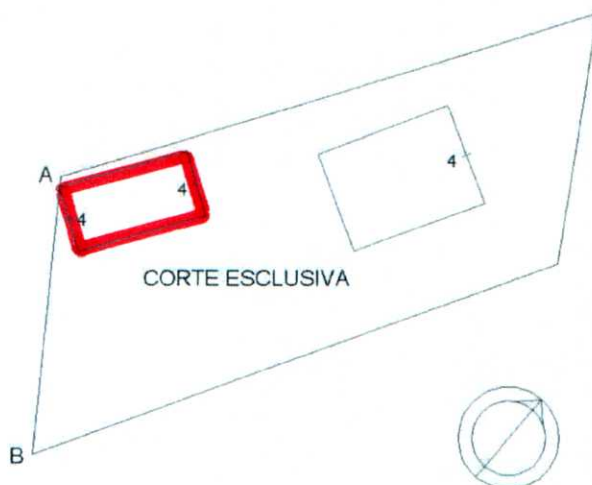
Data: 22/05/2017 - n. T233823 - Richiedente: Telematico

Totale schede: 2 - Formato di acquisizione: A4(210x297) - Formato stampa richiesto: A4(210x297) - Fattore di scala non utilizzabile

**Agenzia del Territorio**  
**CATASTO FABBRICATI**  
 Ufficio Provinciale di  
 Macerata

ELABORATO PLANIMETRICO	
Compilato da: Alessandroni Michele	
Isritto all'albo: Geometri	
Prov. Macerata	N. 831

Comune di Caldarola	Protocollo n. MC0168810 del 29/10/2008
Sezione: Foglio: 15 Particella: 537	Tipo Mappale n. 120091 del 05/08/2008
Dimostrazione grafica dei subalterni	
Scala 1 : 500	



Catasto dei Fabbricati - Situazione al 22/05/2017 - Comune di CALDAROLA (B398) - < Foglio: 15 - Particella: 537 - Elaborato planimetrico >

Ultima planimetria in atti

Data: 22/05/2017 - n. T233823 - Richiedente: Telematico

Totale schede: 2 - Formato di acquisizione: A4(210x297) - Formato stampa richiesto: A4(210x297) - Fattore di scala non utilizzabile