

ELABORATO PLANIMETRICO	
Compilato da: Ricca Vincenzo	
Iscritto all'albo: Geometri	
Prov. Macerata	N. 598

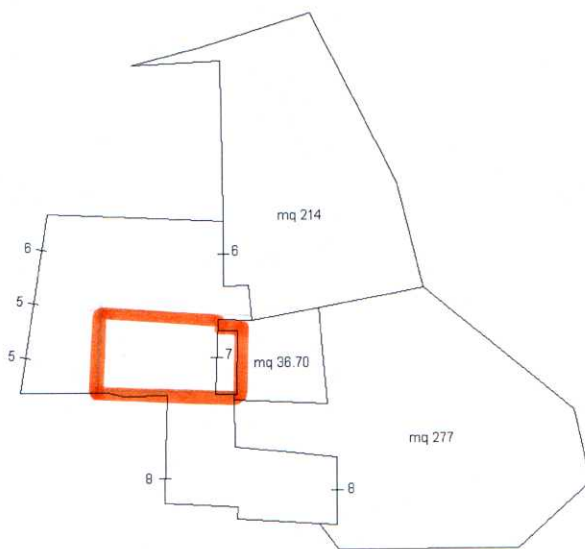
Agenzia del Territorio
CATASTO FABBRICATI
Ufficio Provinciale di
Macerata

Comune di Caldarola	Protocollo n. MC0263030 del 08/11/2007
Sezione: Foglio: 7 Particella: 286	Tipo Mappale n. 256176 del 26/10/2007
Dimostrazione grafica dei subalterni	
Scala 1 : 500	

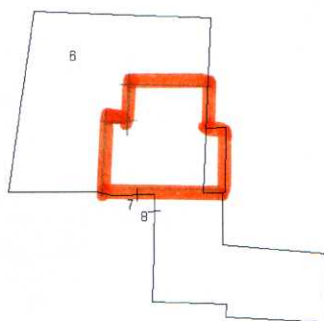
Allegato all'Ordinanza n. 58 del 05/03/2018

Edificio INAGIBILE

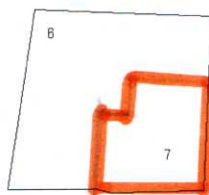
F. 7 Mapp. 286 sub. 7



PIANO TERRA



PIANO PRIMO



PIANO SECONDO



Ultima planimetria in atti

Data: 05/03/2018 - n. T254007 - Richiedente: Telematico

Totale schede: 1 - Formato di acquisizione: A4(210x297) - Formato stampa richiesto: A4(210x297) - Fattore di scala non utilizzabile