

MODULARIO
a r.f. n. 487



MINISTERO DELLE FINANZE
DIPARTIMENTO DEL TERRITORIO

CATASTO EDILIZIO URBANO (RDL 13-4-1939, n. 652)


MOD. **EM** (CEU)

LIRE
200


Planimetria di u.i.u. in Comune di CALDAROLA via CALDARO civ.

Allegato all'Ordinanza n. 257 del 14/12/2018

Edificio da DEMOLIRE
F. 7 Map. 153 Subb. 14, 15, 16 (parte)



PT.



P. 64



Scal. 1:1000

ORIENTAMENTO



Scala di 1:1000

Dichiarazione di N.C. ☐

Denuncia di variazione ☒

Ultima planimetria in atti

Compilata dal GEOM. VINCENZO ALCA
(Titolo, cognome e nome)

RISERVATO ALL'UFFICIO

Data presentazione: 05/03/2001 - Data: 04/04/2018 - n. T177883 - Richiedente: CRLNI50D17B398J
Totale schede: 1 - Formule di acquisizione: 1 - Foglio: 7 - Particella: 153 - Subalterno: 15 >
n. 153 sub. 15

data Firma GEOM. VINCENZO ALCA

Catasto Edilizio Urbano - Si uniscono al 04/04/2018 - Comune di CALDAROLA (B398) - < Foglio 7 - Particella: 153 - Subalterno: 15 >
VIA CALDARO, 153 - 62012 CALDAROLA (MC)

MODULARIO
B.T.E. n. 487



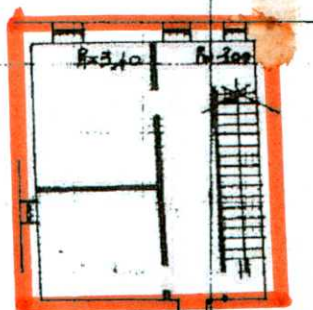
MINISTERO DELLE FINANZE
DIPARTIMENTO DEL TERRITORIO

CATASTO EDILIZIO URBANO (RDL 13-4-1939, n. 652)


MOD. **BM** (CEU)

LIRE
200

Planimetria di u.i.u. in Comune di CALDAROLA via DE MAGISTRIS civ.



P.1°



P.2°



Scala 1:1000

ORIENTAMENTO



Scala di F. 1:1000

Dichiarazione di N.C. ☐
Denuncia di variazione ☒

Compilata dal GEOM. VINCENZO RICA
(Titolo, cognome e nome)

RISERVATO ALL'UFFICIO

Ultima planimetria in atti

Data presentazione: 05/03/2001 - Data: 04/04/2018 - n. T179831 - Richiedente: CRLNI50D17B398J
Totale schede: 1 - Formato di acquisizione: A4 (210x297)

n. 153 sub. 14

data Firma

Catasto dei Fabbricati - Situazione al 04/04/2018 - Comune di CALDAROLA (B398) - < Foglio: 7 - Particella: 153 - Subalterno: 14 >
VIA DE MAGISTRIS SNC piano: 2-3