

Dichiarazione protocollo n. MC0106482 del 21/04/2011

**Agenzia del Territorio  
CATASTO FABBRICATI  
Ufficio Provinciale di  
Macerata**

Planimetria di u.i.u. in Comune di Caldarola

LOC. VALLE DI VALCIMARRA

civ. SNC

Identificativi Catastali:

Sezione:

Foglio: 10

Particella: 167

Subalterno: 9

Compilata da:

DI FILIPPO RINO

Iscritto all'albo:  
Geometri



Prov. Macerata

N. 854

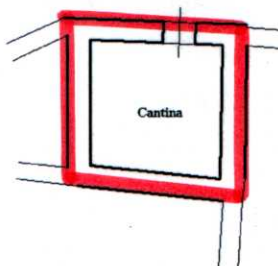
Scheda n. 1

Scala 1:200

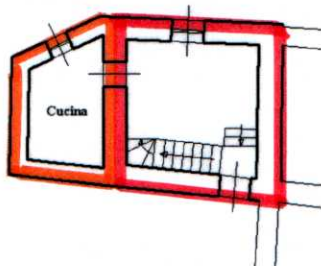
Allegato all'Ordinanza n. 79 del 15/03/2019

 Edificio INAGIBILE (E) - INAGIBILE PER RISCHIO ESTERNO (F) Edificio TEMPORANEAMENTE INAGIBILE (B) - INAGIBILE PER RISCHIO ESTERNO (F)**Piano Seminterrato 2**

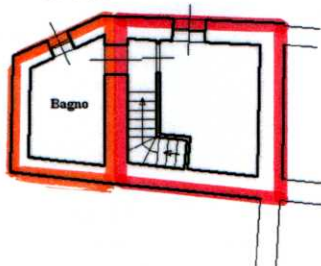
H = 2.55

**Piano Seminterrato 1**

H = 2.70

**Piano Terra**

H = 2.55



Ultima planimetria in atti

Data: 13/03/2019 - n. T187223 - Richiedente: CRLNI50D17B398J

Totale schede: 1 - Formato di acquisizione: A4(210x297) - Formato stampa richiesto: A4(210x297)

Catasto dei Fabbricati - Situazione al 13/03/2019 - Comune di CALDAROLA (B398) - < Foglio: 10 - Particella: 231 - Subalterno: 1 >  
LOCALITA' VALLE VALCIMARRA SNC piano: S2-S1-T;