

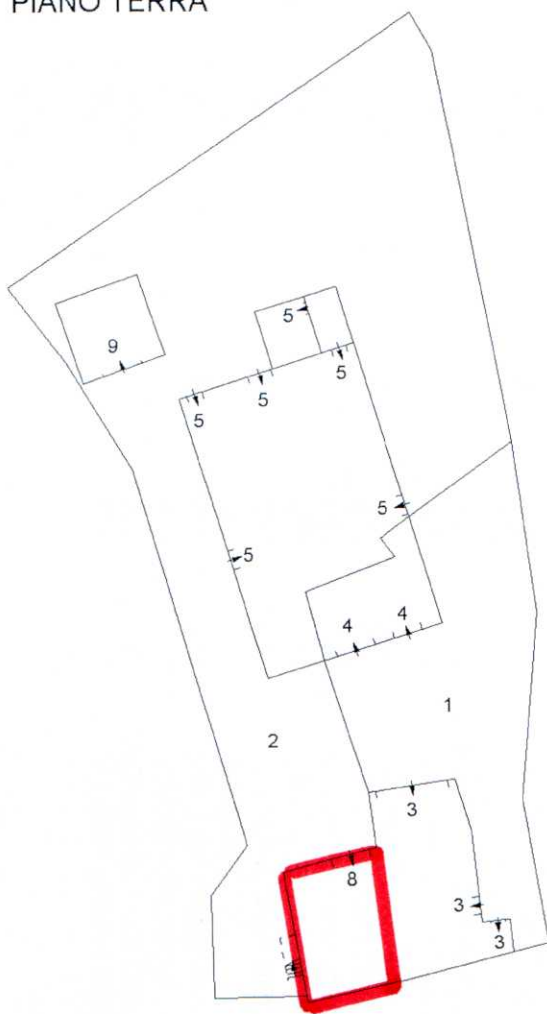
ELABORATO PLANIMETRICO	
Compilato da:	Butinelli Domenico
Iscritto all'albo:	Geometri
Prov. Macerata	N. 602

Agenzia del Territorio
CATASTO FABBRICATI
Ufficio Provinciale di
Macerata

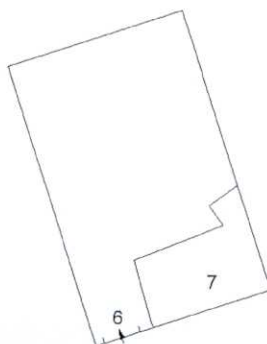
Comune di Caldarola	Protocollo n. MC0040898 del 03/03/2009
Sezione: Foglio: 13 Particella: 638	Tipo Mappale n. 184743 del 26/11/2008
Dimostrazione grafica dei subalterni	
Scala 1 : 500	

Allegato all'Ordinanza n. 51 del 25/02/2019
XXXXXXXXXX Edificio TEMPORANEAMENTE INAGIBILE (B)
 F. 13 Map. 638 sub. 8

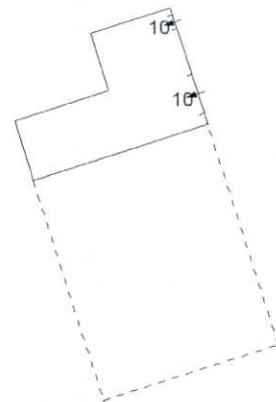
PIANO TERRA



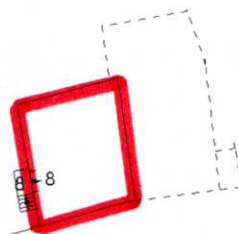
PIANO PRIMO



PIANO PRIMO
SOTTOSTRADA



PIANO PRIMO



Ultima planimetria in atti

Data: 18/08/2017 - n. T21919 - Richiedente: Telematico

Totale schede: 1 - Formato di acquisizione: A4(210x297) - Formato stampa richiesto: A4(210x297) - Fattore di scala non utilizzabile

