



# COMUNE DI MONTAPPONE

Provincia di Fermo

Sportello Unico per l'Edilizia

Via G. Leopardi, 12 63835 MONTAPPONE - tel 0734/760426 int. 3- fax 0734/760709 - C.F.: 81001810449 - P. IVA: 00371340449  
e-mail: [urbanistica@comunemontappone.it](mailto:urbanistica@comunemontappone.it)

ORDINANZA N. 103

Montappone, li 05 luglio 2017

Oggetto:

**ORDINANZA DI INAGIBILITA' E MESSA IN SICUREZZA A SEGUITO DI SCHEDA "AEDES"**

**ESITO "B " AGGREGATO 439 - EDIFICIO 02 - FOGLIO 11 PART 595**

**PROPRIETA': BELLABARBA EVA**

IL SINDACO

PREMESSO che:

- dal 24 Agosto è in corso una attività sismica che interessa anche il territorio comunale di Montappone che ha provocato ingenti danni;
- a seguito delle numerose segnalazioni si è reso necessario effettuare degli accertamenti per verificare i danni subiti dai fabbricati e dalle infrastrutture;

PRESO ATTO dell'esito del sopralluogo effettuato dalla Squadra dei tecnici della Protezione Civile n. MR701, in data 03/03/2017, presso l'edificio privato sito in via Spazzi n.14 (Schede n.04 e 06 Aggregato n.439 - Uso Abitativo e Uso Deposito che si sono concluse con un esito delle schede FAST di "SOPRALLUOGO NON ESEGUITO: RICHIESTA APPROFONDIMENTO AEDES IMMEDIATO");

PRESO ATTO dell'esito del sopralluogo effettuato dalla Squadra dei tecnici n. 2360, in data 27/06/2017, presso l'edificio privato sito in via Spazzi n.14 (Scheda n.02 - Aggregato n.439 - Uso Abitativo identificato nell'allegato A) che si è concluso con esito che si rileva dalla documentazione in atto;

PRESO ATTO del seguente giudizio di agibilità: **"ESITO B " - EDIFICIO TEMPORANEAMENTE INAGIBILE (parte dell'edificio riguardante l'ultimo piano) ma AGIBILE con provvedimenti di pronto intervento (1)";**

ATTESO che i provvedimenti specificati nella suddetta Scheda Aedes sono quelli di seguito riportati:  
**Messa in opera di cerchiature o tiranti.**

ACCERTATO che lo stabile oggetto della presente ordinanza, identificato catastalmente al NCEU Foglio nr.11 con la particella n.595, sito in via Spazzi n.14, è di proprietà del soggetto di seguito indicato:

Fg	Part	Sub	Intestatario Luogo e Data Nascita	Codice Fiscale	Residenza	Città di Residenza
11	595		BELLABARBA EVA nata a Montappone il 13/07/1948 in qualità di proprietaria per 1/1	BLLVEA48L53F428J	Via Didari n.21	Francavilla D'Ete

RITENUTO, al fine di tutelare l'incolumità di chiunque e a qualsiasi titolo utilizzi l'immobile, di dover ordinare lo sgombero cautelativo dell'immobile di che trattasi e ad interdire l'accesso allo stesso fino al ripristino delle condizioni di sicurezza necessarie per garantire la pubblica e privata incolumità;

ACCERTATA, quindi la necessità di dichiarare la non utilizzabilità dell'immobile di cui trattasi;

RAVVISATA la necessità e l'urgenza di impedire a chiunque l'accesso all'immobile dichiarato non utilizzabile;

RILEVATO che sussistono i presupposti per emettere un'ordinanza contingibile ed urgente, al fine di attuare le condizioni di sicurezza necessarie per garantire la privata e pubblica incolumità;

VISTO il DL 9 febbraio 2017, n. 8, Nuovi interventi urgenti in favore delle popolazioni colpite dagli eventi sismici del 2016 e del 2017;

VISTA la Legge 15/12/2016, n. 229, Conversione in legge, con modificazioni, del decreto-legge 17 ottobre 2016, n. 189, recante interventi urgenti in favore delle popolazioni colpite dal sisma del 24 agosto 2016.

VISTA l'ordinanza della Presidenza del Consiglio dei Ministri n. 388 del 27 agosto 2016 "Primi interventi di protezione civile conseguenti all'eccezionale evento sismico che ha colpito il territorio delle Regioni, Lazio, Marche, Umbria e Abruzzo il 24 agosto 2016";

VISTA l'ordinanza della Presidenza del Consiglio dei Ministri n. 422 del 16 dicembre 2016 "Ulteriori interventi urgenti di protezione civile conseguenti agli eventi sismici che hanno colpito il territorio delle Regioni, Lazio, Marche, Umbria e Abruzzo a partire dal 24 agosto 2016";

VISTA l'ordinanza della Presidenza del Consiglio dei Ministri, emessa dal Commissario del Governo per la Ricostruzione nei territori interessati dal sisma del 24 agosto 2016, n.10 del 19 dicembre 2016 "Disposizioni concernenti i rilievi di agibilità post sismica conseguenti agli eventi sismici che hanno colpito il territorio delle Regioni Lazio, Marche, Umbria e Abruzzo a partire dal 24 agosto 2016";

VISTO l'articolo 15 della Legge 24.02.1992 n. 225;

VISTO l'articolo 108 lettera C) del D.lgs. 31.03.1998 n. 112;

VISTO il D.Lgs. 18 agosto 2000, n. 267, e successive modifiche e integrazioni ed in particolare l'articolo 54, comma 4;

DATO atto che lo schema della presente ordinanza è stato preventivamente inviato alla Prefettura – Ufficio Territoriale del Governo di Fermo;

### DICHIARA

per le motivazioni esposte in premessa che qui si intendono integralmente riportate, l'inagibilità temporanea dell' **EDIFICIO (parte dell'edificio riguardante l'ultimo piano)** dell'immobile, sito in questo Comune in via Spazzi n.14 di proprietà di:

Fg	Part	Sub	Intestatario Luogo e Data Nascita	Codice Fiscale	Residenza	Città di Residenza
11	595		BELLABARBA EVA nata a Montappone il 13/07/1948 in qualità di proprietaria per 1/1	BLLVEA48L53F428J	Via Didari n.21	Francavilla D'Ete

censito al NCEU del Comune di Montappone al Foglio nr. 11 con la particelle n. 595, Aggregato n. 439 Edificio 002 Uso Abitativo identificato nell'allegato A) come risulta dalla scheda Aedes in premessa citata, fino al ripristino delle condizioni di sicurezza necessarie per garantire l'incolumità di coloro che utilizzano il predetto immobile;

### ORDINA

- lo sgombero, il divieto di accesso e di utilizzo di detto fabbricato sia al proprietario che a chiunque, a qualsiasi titolo, occupi o frequenti l'edificio in questione;
- che i proprietari o chi ne abbia la disponibilità a qualunque titolo, procedano a far effettuare una verifica approfondita dell'immobile di che trattasi e di provvedere a mettere in atto tutti i gli interventi necessari per la salvaguardia della pubblica e privata incolumità;



- a chiunque di non accedere alla zona interdotta fatta eccezione per il personale espressamente autorizzato ad effettuare rilievi ed interventi tecnici in condizioni di sicurezza e di rispettare e far rispettare la presente ordinanza;
- il perdurare delle presenti disposizioni sino all'avvenuta esecuzione di tutte le opere necessarie per rendere agibile e utilizzabile l'immobile oggetto della presente ordinanza.

### AVVERTE

che gli interventi da realizzare sull'immobile di che trattasi sono disciplinati dalla Legge 15 dicembre 2016, n. 229, (conversione in legge, con modificazioni, del decreto-legge 17 ottobre 2016, n. 189, recante interventi urgenti in favore delle popolazioni colpite dal sisma del 24 agosto 2016) e dall'art.1, commi 1 e 2 dell'ordinanza della Presidenza del Consiglio dei Ministri n. 422 del 16 dicembre 2016 "Ulteriori interventi urgenti di protezione civile conseguenti agli eventi sismici che hanno colpito il territorio delle Regioni, Lazio, Marche, Umbria e Abruzzo a partire dal 24 agosto 2016";

che le disposizioni concernenti i rilievi di agibilità post sismica sono disciplinati dall'ordinanza n.10 del 19 dicembre 2016 del Commissario del Governo per la Ricostruzione "Disposizioni concernenti i rilievi di agibilità post sismica conseguenti agli eventi sismici che hanno colpito il territorio delle Regioni Lazio, Marche, Umbria e Abruzzo a partire dal 24 agosto 2016";

che eventuali danni a persone e cose, derivanti dal mancato rispetto del presente provvedimento, ricadono sul proprietario sopra meglio individuato, che ne risponderà in via civile, penale ed amministrativa;

che il presente provvedimento è impugnabile con ricorso giurisdizionale dinanzi al TAR DELLA REGIONE Marche Sede di Ancona entro il termine di sessanta giorni decorrenti dalla notifica o comunque dalla piena conoscenza del presente atto da parte dei destinatari, ovvero con ricorso straordinario al Presidente della Repubblica entro 120 giorni decorrenti dal medesimo termine;

che il Responsabile del procedimento per il presente atto è il Geom. Donatella Luciani, Responsabile del III Settore di questo Comune;

In considerazione di quanto precede e dell'esito relativo alla scheda Aedes i proprietari sono invitati ad incaricare un tecnico professionista di propria fiducia per l'espletamento delle pratiche in base alla normativa vigente o in corso di emanazione.

### DISPONE

La notifica del presente provvedimento alla proprietaria, come prima generalizzata, che dovrà darne immediata comunicazione a chi eventualmente occupi l'immobile a qualunque titolo.

La trasmissione di copia della presente:

- Alla Prefettura di Fermo;
- Al S.O.I. della Regione Marche (Fermo);
- Alla locale Stazione dei Carabinieri.
- Alla Polizia Locale.

Il Sindaco  
Geom. Mauro Ferranti



*Mauro Ferranti*

Allegato A) – Scheda di 1° livello di rilevamento danno, pronto intervento e agibilità per edifici ordinari nell'emergenza post-sismica (AeDES 07/2013)

## VADEMECUM

Per i beneficiari di contributi per il sisma 2016 e successivi, la domanda di contributo e la documentazione richiesta deve essere presentata **ENTRO 60 GIORNI** dalla data di comunicazione dell'avvio dei lavori e comunque **NON OLTRE IL 31 LUGLIO 2017**.

### **Art. 8 DL n. 189/2016 convertito, con modificazioni della LEGGE n. 229/2016**

*Interventi di immediata esecuzione*

1. Al fine di favorire il rientro nelle unità immobiliari e il ritorno alle normali condizioni di vita e di lavoro nei Comuni interessati dagli eventi sismici di cui all'articolo 1, per gli edifici con danni lievi non classificati agibili secondo la procedura AeDES di cui al decreto del Presidente del Consiglio dei ministri 5 maggio 2011, pubblicato nel supplemento ordinario alla Gazzetta Ufficiale n. 113 del 17 maggio 2011, e al decreto del Presidente del Consiglio dei ministri 8 luglio 2014, pubblicato nella Gazzetta Ufficiale n. 243 del 18 ottobre 2014, oppure classificati non utilizzabili secondo procedure speditive disciplinate da ordinanza di protezione civile e che necessitano soltanto di interventi di immediata riparazione, **I SOGGETTI INTERESSATI POSSONO, PREVIA PRESENTAZIONE DI APPOSITO PROGETTO E ASSEVERAZIONE DA PARTE DI UN PROFESSIONISTA ABILITATO** che documenti il nesso di causalità tra gli eventi sismici di cui all'articolo 1 e lo stato della struttura, oltre alla valutazione economica del danno, **EFFETTUARE L'IMMEDIATO RIPRISTINO DELLA AGIBILITÀ DEGLI EDIFICI E DELLE STRUTTURE**»;

2. Con provvedimenti adottati ai sensi dell'articolo 2, comma 2, entro quindici giorni dalla data di entrata in vigore della legge di conversione del presente decreto, sono emanate disposizioni operative per l'attuazione degli interventi di immediata esecuzione di cui al comma 1.

Agli oneri derivanti dall'attuazione del presente articolo provvede il Commissario straordinario, con proprio provvedimento, nel limite delle risorse disponibili ai sensi dell'articolo 5

3. In deroga agli articoli 6, 10, 93 e 94 del decreto del Presidente della Repubblica 6 giugno 2001, n. 380, all'articolo 19 della legge 7 agosto 1990, n. 241, e successive modificazioni, all'articolo 146 del decreto legislativo 22 gennaio 2004, n. 42, e successive modificazioni, ed alle leggi regionali che regolano il rilascio dei titoli abilitativi, i soggetti interessati comunicano agli uffici speciali per la ricostruzione di cui all'articolo 3, che ne danno notizia agli uffici comunali competenti, l'avvio dei lavori edilizi di riparazione o ripristino, da eseguirsi comunque nel rispetto delle disposizioni stabilite con i provvedimenti di cui al comma 2, nonché dei contenuti generali della pianificazione territoriale e urbanistica, ivi inclusa quella paesaggistica, con l'indicazione del progettista abilitato responsabile della progettazione, del direttore dei lavori e della impresa esecutrice, purché le costruzioni non siano state interessate da interventi edilizi totalmente abusivi per i quali sono stati emessi i relativi ordini di demolizione, allegando o autocertificando quanto necessario ad assicurare il rispetto delle vigenti disposizioni di settore con particolare riferimento a quelle in materia edilizia, di sicurezza e sismica. I soggetti interessati entro il termine di trenta giorni dall'inizio dei lavori provvedono a presentare la documentazione, che non sia stata già allegata alla comunicazione di avvio dei lavori di riparazione o ripristino, e che sia comunque necessaria per il rilascio dell'autorizzazione paesaggistica, del titolo abilitativo edilizio e dell'autorizzazione sismica.

4. **ENTRO 60 GIORNI DALLA DATA DI ADOZIONE DEL PROVVEDIMENTO** in materia di disciplina **DEI CONTRIBUTI** di cui all'articolo 5, comma 2, **I SOGGETTI CHE HANNO AVVIATO I LAVORI** ai sensi dei commi 1 e 3 del presente articolo **PRESENTANO** agli uffici speciali per la ricostruzione **LA DOCUMENTAZIONE RICHIESTA** secondo le modalità ed i termini ivi indicati. Il mancato rispetto del termine e delle modalità di cui al presente comma determina l'inammissibilità della domanda di contributo.

5. I lavori di cui al presente articolo sono obbligatoriamente affidati a imprese:

a) che risultino aver presentato domanda di iscrizione nell'Anagrafe di cui all'articolo 30, comma 6, e fermo restando quanto previsto dallo stesso, abbiano altresì prodotto l'autocertificazione di cui all'articolo 89 del decreto legislativo 6 settembre 2011, n. 159 e successive modificazioni;

b) che non abbiano commesso violazioni agli obblighi contributivi e previdenziali come attestato dal documento unico di regolarità contributiva (DURC) rilasciato a norma dell'articolo 8 del decreto del Ministro del lavoro e delle politiche sociali 30 gennaio 2015, pubblicato nella Gazzetta Ufficiale n. 125 del 1° giugno 2015;

c) per lavori di importo superiore ai 150.000 euro, che siano in possesso della qualificazione ai sensi dell'articolo 84 del codice dei contratti pubblici di lavori, servizi e forniture di cui al decreto legislativo 18 aprile 2016, n. 50.



ID SCHEDA: \_\_\_\_\_

**SEZIONE 1 - IDENTIFICAZIONE EDIFICIO**

Provincia: FERMO  
 Comune: MONTAPPONE  
 Frazione/Località: \_\_\_\_\_  
 (denominazione Istat)

1  VIA ISI PIAZZI  
 2  CORSO \_\_\_\_\_  
 3  VICOLO \_\_\_\_\_  
 4  PIAZZA \_\_\_\_\_  
 5  ALTRO \_\_\_\_\_  
 (Indicare contrada, località, traversa, salita, etc.)

COORDINATE  piane UTM  geografiche  altro \_\_\_\_\_

Fuso	Datum	Nord/Lat
(32-33-34)	<input type="radio"/> ED50	_____
____	<input type="radio"/> WGS84	Est/Long _____

IDENTIFICATIVO SOPRALLUOGO  
 Squadra 2360 Scheda n. 002 Data 27/06/17 (giorno mese anno)

IDENTIFICATIVO EDIFICIO  
 Istat Reg. 11 Istat Prov. 109 Istat Comune 013

N° aggregato 435 N° edificio 012

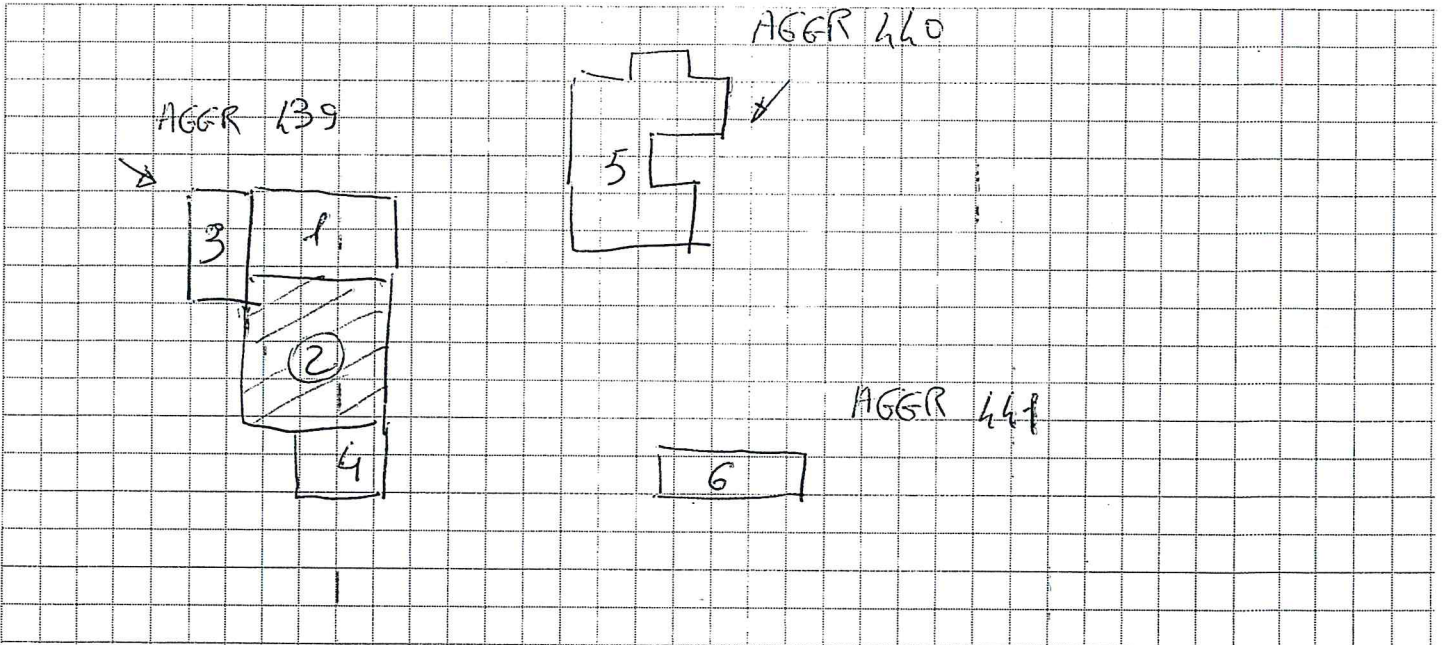
Cod. di Località Istat \_\_\_\_\_ Tipo carta \_\_\_\_\_  
 Sez. di censimento Istat \_\_\_\_\_ N° carta \_\_\_\_\_

Dati catastali Foglio 111 Allegato \_\_\_\_\_  
 Particelle 595 \_\_\_\_\_

Posizione edificio  Isolato  Interno  D'estremità  D'angolo

DENOMINAZIONE EDIFICIO O PROPRIETARIO BELLIABARBA EVA Codice Uso S

**MAPPA DELL'AGGREGATO STRUTTURALE CON IDENTIFICAZIONE DELL'EDIFICIO**



**SEZIONE 2 - DESCRIZIONE EDIFICIO**

Dati metrici				Età (max 2)		Uso - esposizione		
N° Piani totali cominterrati	Altezza media di piano [m]	Superficie media di piano [m²]		Costr. e ristr.	Uso	N° unità d'uso	Utilizzazione	Occupanti
<input type="radio"/> 1 <input type="radio"/> 9	1 <input checked="" type="radio"/> < 2.50	A <input type="radio"/> < 50	I <input type="radio"/> 400 ÷ 499	1 <input checked="" type="checkbox"/> < 1919	A <input checked="" type="checkbox"/> Abitativo	<u>012</u>	A <input type="radio"/> > 65%	_____ / _____
<input type="radio"/> 2 <input type="radio"/> 10	2 <input type="radio"/> 2.50 ÷ 3.49	B <input type="radio"/> 50 ÷ 69	L <input type="radio"/> 500 ÷ 649	2 <input type="checkbox"/> 19 ÷ 45	B <input type="checkbox"/> Produttivo	_____	B <input type="radio"/> 30 ÷ 65%	
<input checked="" type="radio"/> 3 <input type="radio"/> 11	3 <input type="radio"/> 3.50 ÷ 5.00	C <input type="radio"/> 70 ÷ 99	M <input type="radio"/> 650 ÷ 899	3 <input type="checkbox"/> 46 ÷ 61	C <input type="checkbox"/> Commercio	_____	C <input checked="" type="radio"/> < 30%	
<input type="radio"/> 4 <input type="radio"/> 12	4 <input type="radio"/> > 5.00	D <input type="radio"/> 100 ÷ 129	N <input type="radio"/> 900 ÷ 1199	4 <input type="checkbox"/> 62 ÷ 71	D <input type="checkbox"/> Uffici	_____	D <input type="radio"/> Non utilizz.	
<input type="radio"/> 5 <input type="radio"/> > 12		E <input checked="" type="radio"/> 130 ÷ 169	O <input type="radio"/> 1200 ÷ 1599	5 <input type="checkbox"/> 72 ÷ 75	E <input type="checkbox"/> Serv. Pubbl.	_____	E <input type="radio"/> In costruz.	
<input type="radio"/> 6	Piani interrati	F <input type="radio"/> 170 ÷ 229	P <input type="radio"/> 1600 ÷ 2199	6 <input type="checkbox"/> 76 ÷ 81	F <input type="checkbox"/> Deposito	_____	F <input type="radio"/> Non finito	
<input type="radio"/> 7	A <input checked="" type="radio"/> 0 C <input type="radio"/> 2	G <input type="radio"/> 230 ÷ 299	Q <input type="radio"/> 2200 ÷ 3000	7 <input type="checkbox"/> 82 ÷ 86	G <input type="checkbox"/> Strategico	_____	G <input type="radio"/> Abbandon.	
<input type="radio"/> 8	B <input type="radio"/> 1 D <input type="radio"/> ≥ 3	H <input type="radio"/> 300 ÷ 399	R <input type="radio"/> > 3000	8 <input type="checkbox"/> 87 ÷ 91	H <input type="checkbox"/> Turist-ricett.	_____		
				9 <input type="checkbox"/> 92 ÷ 96				
				10 <input type="checkbox"/> 97 ÷ 01				
				11 <input type="checkbox"/> 02 ÷ 08				
				12 <input type="checkbox"/> 09 ÷ 11				
				13 <input type="checkbox"/> > 2011				
						Proprietà	A <input type="checkbox"/> Pubblica	B <input checked="" type="checkbox"/> Privata
							_____ %	<u>100</u> %



ID MODELLO GE1:

AL COMUNE DI COMITAPOME C.O.M. \_\_\_\_\_

RESOCONTO AGIBILITÀ EDIFICI PUBBLICI, PRIVATI E CHIESE

(da compilare in duplice copia: una per il Comune e una per il Centro di coordinamento)

REFERIMENTO SCHEDA	DENOMINAZIONE DELL'EDIFICIO (1)	INDIRIZZO	PUBBLICA PRIVATA	PROPRIETÀ (2)	GIUDIZIO AGIBILITÀ (3)
01041	PERUVIATO	VIA SPARZEL N. CV. 114	<input type="checkbox"/> PUBBLICA <input checked="" type="checkbox"/> PRIVATA	<input type="checkbox"/> ..... <input checked="" type="checkbox"/> BELLABARBA E.V.A.	<input checked="" type="checkbox"/> A <input type="checkbox"/> B <input type="checkbox"/> C <input type="checkbox"/> D <input type="checkbox"/> E <input type="checkbox"/> F*
01024	PERUVIATO	VIA SPARZEL N. CV. 114	<input type="checkbox"/> PUBBLICA <input checked="" type="checkbox"/> PRIVATA	<input type="checkbox"/> ..... <input checked="" type="checkbox"/> BELLABARBA E.V.A.	<input type="checkbox"/> A <input checked="" type="checkbox"/> B <input type="checkbox"/> C <input type="checkbox"/> D <input type="checkbox"/> E <input type="checkbox"/> F*
01031	PERUVIATO	VIA SPARZEL N. CV. 114	<input type="checkbox"/> PUBBLICA <input checked="" type="checkbox"/> PRIVATA	<input type="checkbox"/> ..... <input checked="" type="checkbox"/> BELLABARBA E.V.A.	<input checked="" type="checkbox"/> A <input type="checkbox"/> B <input type="checkbox"/> C <input type="checkbox"/> D <input type="checkbox"/> E <input type="checkbox"/> F*
01044	PERUVIATO	VIA SPARZEL N. CV. 114	<input type="checkbox"/> PUBBLICA <input checked="" type="checkbox"/> PRIVATA	<input type="checkbox"/> ..... <input checked="" type="checkbox"/> BELLABARBA E.V.A.	<input type="checkbox"/> A <input type="checkbox"/> B <input type="checkbox"/> C <input type="checkbox"/> D <input checked="" type="checkbox"/> E <input type="checkbox"/> F*
01045	PERUVIATO	VIA SPARZEL N. CV. 114	<input type="checkbox"/> PUBBLICA <input checked="" type="checkbox"/> PRIVATA	<input type="checkbox"/> ..... <input checked="" type="checkbox"/> BELLABARBA E.V.A.	<input type="checkbox"/> A <input type="checkbox"/> B <input type="checkbox"/> C <input type="checkbox"/> D <input checked="" type="checkbox"/> E <input type="checkbox"/> F*
01046	PERUVIATO	VIA SPARZEL N. CV. 114	<input type="checkbox"/> PUBBLICA <input checked="" type="checkbox"/> PRIVATA	<input type="checkbox"/> ..... <input checked="" type="checkbox"/> BELLABARBA E.V.A.	<input type="checkbox"/> A <input type="checkbox"/> B <input type="checkbox"/> C <input type="checkbox"/> D <input checked="" type="checkbox"/> E <input type="checkbox"/> F*

(1) Edificio pubblico: indicare denominazione; edificio privato: indicare "privato" - (2) Edificio pubblico: Comune, Regione, Provincia, Curia, etc.; edificio privato: nome e cognome proprietario  
(3) A: agibile; B: agibile con provvedimenti; C: parzialmente agibile; D: da rivedere; E: inagibile; F: inagibile per rischio esterno. - (\*) Nel caso di inagibilità dichiarata per pericolo esterno indotto, utilizzare la multi-scelta.


Squadra N. \_\_\_\_\_

Componenti squadra di ispezione

23601 CIUDOGATI MASSI MO  
\_\_\_\_\_  
\_\_\_\_\_  
\_\_\_\_\_

Firme componenti squadra di ispezione  
Massi  
\_\_\_\_\_

Data 27/06/07



(Firma e timbro responsabile del Comune)



ID MODELLO GP1: \_\_\_\_\_

AL COMUNE DI MONTAPPONE \_\_\_\_\_

C.O.M. | \_\_\_\_\_

**PROVVEDIMENTI URGENTI E/O AGIBILITÀ PARZIALI PER EDIFICI PUBBLICI, PRIVATI E CHIESE**

(da compilare in duplice copia: una per il Comune e una per il Centro di coordinamento)


SCHEDA GP1 n. | \_\_\_\_\_

PROPRIETÀ	DENOMINAZIONE DEL EDIFICIO	PROVVEDIMENTI URGENTI E/O AGIBILITÀ PARZIALI
PUBBLICA PRIVATA <input type="checkbox"/> <input checked="" type="checkbox"/>	DENOMINAZIONE DEL EDIFICIO <u>BEL LABARBA IV A</u>	<u>MESSA IN OPERA DI</u> <u>CERCHIATORE O TIRANTI</u>  RIF. SCHEDA EDIFICIO N. <u>002</u>
	INDIRIZZO <u>VIA SPAZZI</u>  N. Civ. <u>114</u>	
	DESTINAZIONE D'USO <u>ABITATIVO</u>	
PUBBLICA PRIVATA <input type="checkbox"/> <input type="checkbox"/>	DENOMINAZIONE DEL EDIFICIO _____	RIF. SCHEDA EDIFICIO N. _____
	INDIRIZZO _____ _____ _____ N. Civ. _____	
	DESTINAZIONE D'USO _____	
PUBBLICA PRIVATA <input type="checkbox"/> <input type="checkbox"/>	DENOMINAZIONE DEL EDIFICIO _____	RIF. SCHEDA EDIFICIO N. _____
	INDIRIZZO _____ _____ _____ N. Civ. _____	
	DESTINAZIONE D'USO _____	
PUBBLICA PRIVATA <input type="checkbox"/> <input type="checkbox"/>	DENOMINAZIONE DEL EDIFICIO _____	RIF. SCHEDA EDIFICIO N. _____
	INDIRIZZO _____ _____ _____ N. Civ. _____	
	DESTINAZIONE D'USO _____	

Squadra N. 2360

Data 27/06/17

Alain Caf  
\_\_\_\_\_  
\_\_\_\_\_



(Firme dei Componenti della squadra di ispezione)

(Firma e timbro responsabile del Comune)