

**SCHEDA VALUTAZIONE GTS  
MESSA IN SICUREZZA TEMPORANEA POST-SISMA DI MANUFATTI EDILIZI**

CCR n. \_\_\_\_\_ Incarico n. \_\_\_\_\_ del \_\_\_\_\_ Scheda n° **02** del **03/06/2019**

<input type="checkbox"/> Richiesta del Cittadino	<input type="checkbox"/> Sopralluogo di agibilità di squadre della Funzione I	<input type="checkbox"/> Sopralluogo di un tecnico dell'Amministrazione (specificare quale Amm.):
<input type="checkbox"/> Verbale di Intervento dei Vigili del Fuoco	<input checked="" type="checkbox"/> Altro (specificare) <b>Convocazione C.O.I.</b>	
Identificativo (es. Num. Richiesta)		Data emissione

**IDENTIFICATIVO MANUFATTO**

PROVINCIA <b>RIETI</b> LOCALITÀ (Frazione, Centri abitato o Zona) <b>GRISCIANO</b> INDIRIZZO <b>LOCALITA' PALAZZO</b> DATI CATASTALI Foglio <b>01</b> Mappa _____      Particella <b>218-225 sub I</b>	COMUNE <b>ACCUMOLI</b>          ID Aggregato (Prot. Civile) _____
---	--

**IDENTIFICATIVO PROPRIETARIO**



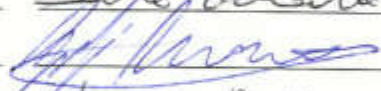

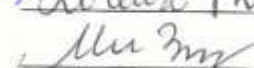
NOMINATIVO PROPRIETARIO/ENTE  DESTINAZIONE D'USO _____	Num. _____
--	------------

**PARERE COMMISSIONE**

SOPRALLUOGOCOMPIUTO <input checked="" type="checkbox"/> SI <input type="checkbox"/> NO  <input type="checkbox"/> Eseguire delimitazione perimetrale dell'Immobile	<b>ESPRIMIBILE</b> CLASSIFICAZIONE PRESIDIO ATTRIBUITA DAL GTS <input type="checkbox"/> P1 (interventi minori) <input checked="" type="checkbox"/> P2 (interventi di media importanza) <input type="checkbox"/> P3 (interventi rilevanti) Opera Provvisoria Eseguita dai VV.F (parete Vigili del Fuoco) <input type="checkbox"/> SI <input checked="" type="checkbox"/> NO	<b>NON ESPRIMIBILE – Motivazioni</b> <input type="checkbox"/> Edificio sottoposto a Sequestro Giudiziario <input type="checkbox"/> Edificio con vincolo BB.AA. <input checked="" type="checkbox"/> Occorre Gruppo Allargato
--	---	--

Note<sup>(2)</sup>: vedere Allegati: **RELAZIONE TECNICA, DOCUMENTAZIONE FOTOGRAFICA, ESTRATTI DI MAPPA CATASTALI.**

**MEMBRI COMMISSIONE**

	Cognome	Nome	firma
Vigili del Fuoco	<b>SDACE GIANNI</b>	<b>FABRIZIO</b>	
Cens. Danni Dip. Prot. Civ.	_____	_____	_____
Tecnico Comunale	_____	_____	_____
Unità di Crisi MIBACT	_____	_____	_____
Tecnico Comunale	<b>ARCH. CORRADETTI</b>	<b>SANTE</b>	
Tecnico Comunale	<b>ING. GIORGI</b>	<b>MAURIZIO</b>	
Tecnico MIBAC	<b>ARCH. MATTONE</b>	<b>LORENZO</b>	
Tecnico MIBAC	<b>DOTT. BETORI</b>	<b>ALESSANDRO</b>	
Tecnico	_____	_____	_____
Tecnico	_____	_____	_____

(1) In tal caso andrà compilata anche la parte seconda della presente scheda  
 (2) Qualora l'intervento di messa in sicurezza fosse funzionale esclusivamente alla tutela del bene culturale, e non invece necessario anche per la tutela della pubblica incolumità e/o per leattività emergenziali e/o per la funzionalità del sistema viario, qualsiasi valutazione sarà di esclusiva competenza del MIBACT e, pertanto, nelle note deve essere riportato quanto segue "L'INTERVENTO DEVE RIENTRARE NELLE VALUTAZIONI ESCLUSIVE DEL MIBACT, ESSENDO FINALIZZATO UNICAMENTE ALLA TUTELA DEL BENE".

**SCHEDA VALUTAZIONE GTS "ampliato"**  
**MESSA IN SICUREZZA TEMPORANEA POST-SISMICA DI MANUFATTI EDILIZI**  
 (Su carta intestata del Centro Coordinamento Regionale)

CCR n. \_\_\_\_\_ Incarico n. \_\_\_\_\_ del \_\_\_\_\_ Scheda n° **02** del **03/06/2019**

*PARTE SECONDA (Da compilare qualora la modalità di messa in sicurezza preveda la demolizione, totale o parziale, o lo smontaggio controllato, o a seguito di richiesta del GTS in composizione ristretta)*

Il Gruppo Tecnico di Sostegno (GTS) ampliato opera con la funzione di sottoporre a verifica il patrimonio immobiliare del Comune incui ricade lo stabile proponendo al Sindaco i relativi provvedimenti amministrativi di messa in sicurezza, mediante demolizione, smontaggio controllato, con la finalità di valutare le condizioni di rischio di crolli determinate dallo stato di grave danneggiamento di alcuni fabbricati ed individuando le modalità di riduzione di tali condizioni attraverso la messa in sicurezza, mediante smontaggio controllato, parziale o totale demolizione dei fabbricati stessi. Le verifiche e le successive misure adottate consentono la tutela della pubblica incolumità, la tutela del patrimonio edilizio esposto al rischio indotto dal crollo dei fabbricati posti nelle vicinanze e la riapertura delle principali strade che risultano interdette proprio a causa del pericolo di crolli, così da poter assicurare il regolare svolgimento di tutte le attività connesse alla gestione emergenziale e per ragioni di pubblica incolumità e/o utilità. L'autorizzazione paesaggistica ad operare è implicitamente rilasciata all'atto della sottoscrizione della presente scheda da parte del personale afferente agli enti competenti al rilascio. La medesima sottoscrizione da parte del personale MiBACT vale come autorizzazione ai sensi dell'art. 21 del Codice del D.Lgs 42/2004 e come parere ai sensi dell'art. 146 del medesimo D.Lgs.

*Per quanto attiene l'individuazione dell'edificio è possibile fare riferimento alla "Parte I" della presente scheda, mentre per la descrizione generale dell'edificio, le caratteristiche costruttive e il quadro fessurativo è possibile fare riferimento alla scheda AEDES (quando presente) nelle sue varie sezioni, avendo cura di meglio descrivere il quadro fessurativo, anche mediante elementi fotografici che possono essere allegati al presente documento.*

**DESCRIZIONE QUADRO FESSURATIVO E OSSERVAZIONI**

vedere Allegati: **RELAZIONE TECNICA, DOCUMENTAZIONE FOTOGRAFICA, ESTRATTI DI MAPPA CATASTALI**

**PARERE DELLA COMMISSIONE**

<p><b>SOPRALLUOGO</b>                  IniziatO il <b>03/06/2019</b> ore <b>10:30</b>                  Finito il <b>03/06/2019</b> ore <b>10:45</b></p> <p><input type="checkbox"/> Eseguire delimitazione perimetrale dell'Immobile</p> <p><input type="checkbox"/> Parere SFAVOREVOLE alla demolizione</p> <p>Allegati al presente documento Num. All.  <input checked="" type="checkbox"/> Scheda Aedes  <input checked="" type="checkbox"/> Report Fotografico  <input checked="" type="checkbox"/> Altro <b>RELAZIONE TECNICA E ESTRATTI DI MAPPA CATASTALI</b></p>	<table border="1" style="width: 100%; border-collapse: collapse;"> <tr> <th style="text-align: center;">ESPRIMIBILE</th> <th style="text-align: center;">NON ESPRIMIBILE - Motivazioni:</th> </tr> <tr> <td style="vertical-align: top;"> <p><b>CLASSIFICAZIONE INTERVENTO ATTRIBUITA DAL GTS:</b>  <input type="checkbox"/> S (Smontaggio controllato)    <input checked="" type="checkbox"/> <b>D1</b> (Demolizione Parziale)    <input type="checkbox"/> <b>D2</b> (Demolizione Totale)</p> <p>Intervento Eseguibile dai VV.F. (parere Vigili del Fuoco)    <input type="checkbox"/> SI <input checked="" type="checkbox"/> <b>NO</b></p> </td> <td style="vertical-align: top;"> <p><input type="checkbox"/> Divieto dell'Autorità Giudiziaria ad intervenire <sup>(2)</sup></p> <p><input type="checkbox"/> Inadeguatezza tecnica per la formulazione del giudizio <sup>(3)</sup></p> </td> </tr> </table> <p>Note:</p>	ESPRIMIBILE	NON ESPRIMIBILE - Motivazioni:	<p><b>CLASSIFICAZIONE INTERVENTO ATTRIBUITA DAL GTS:</b>  <input type="checkbox"/> S (Smontaggio controllato)    <input checked="" type="checkbox"/> <b>D1</b> (Demolizione Parziale)    <input type="checkbox"/> <b>D2</b> (Demolizione Totale)</p> <p>Intervento Eseguibile dai VV.F. (parere Vigili del Fuoco)    <input type="checkbox"/> SI <input checked="" type="checkbox"/> <b>NO</b></p>	<p><input type="checkbox"/> Divieto dell'Autorità Giudiziaria ad intervenire <sup>(2)</sup></p> <p><input type="checkbox"/> Inadeguatezza tecnica per la formulazione del giudizio <sup>(3)</sup></p>
ESPRIMIBILE	NON ESPRIMIBILE - Motivazioni:				
<p><b>CLASSIFICAZIONE INTERVENTO ATTRIBUITA DAL GTS:</b>  <input type="checkbox"/> S (Smontaggio controllato)    <input checked="" type="checkbox"/> <b>D1</b> (Demolizione Parziale)    <input type="checkbox"/> <b>D2</b> (Demolizione Totale)</p> <p>Intervento Eseguibile dai VV.F. (parere Vigili del Fuoco)    <input type="checkbox"/> SI <input checked="" type="checkbox"/> <b>NO</b></p>	<p><input type="checkbox"/> Divieto dell'Autorità Giudiziaria ad intervenire <sup>(2)</sup></p> <p><input type="checkbox"/> Inadeguatezza tecnica per la formulazione del giudizio <sup>(3)</sup></p>				

**MEMBRI COMMISSIONE AMPLIATA**

	Cognome	Nome	firma
Vigili del Fuoco	<b>SDACE GIANNI</b>	<b>FABRIZIO</b>	
Cens. Danni Dip. Prot. Civ.			
Tecnico Comunale			
Unità di Crisi MIBACT			
Tecnico Provincia			
Tecnico Regione			
Tecnico Forze Armate			
Tecnico Comunale	<b>ARCH. CORRADETTI</b>	<b>SANTE</b>	
Tecnico Comunale	<b>ING. GIORGI</b>	<b>MAURIZIO</b>	
Tecnico MIBAC	<b>ARCH. MATTONE</b> <b>DOTT. BETORI</b>	<b>LORENZO</b> <b>ALESSANDRO</b>	 

(2) Sulla scorta della "Parte Prima", preventivamente alla valutazione in corso, richiedere all'Autorità Giudiziaria la facoltà di esprimere il nulla osta in questione.  
 (3) Solo nei casi in cui si ritiene necessario una scelta che implica decisioni di livello superiore, con ulteriori competenze.

RELAZIONE TECNICA ALLEGATA AL VERBALE GTS DEL 03/06/2019 – GRISCIANO –  
LOCALITA' PALAZZO

SCHEMA n°. 02

FOGLIO 1 PART 218-225 sub1

Effettuato nelle frazioni ubicate nel foglio e particella specificata.

Si redige unico verbale che comprende un unico aggregato costituito da una o più unità immobiliari e/o strutturali evidenziate nelle planimetrie allegate.

Grisciano Località Palazzo- Foglio 1:

**1. PARTICELLA 218-225 sub1**

Trattasi di due unità strutturali in aggregato identificate dalle particelle 218 e 225 parte la cui struttura portante è costituita rispettivamente da muratura portante in blocchetti di calcestruzzo per il primo piano e quello sottotetto, il piano seminterrato (particella 218 e 225 sub1) ha subito interventi di rinforzo con telai in CA a valle del Terremoto del 1979, mentre per la particella 225 sub 1, per il piano fuori terra, da muratura portante in pietrame del posto a tessitura irregolare e di cattiva qualità. Quindi le strutture murarie sono caratterizzate da tipologie differenti come pure i solai in gran parte in CA per quanto è stato possibile appurare.

Si rileva che al piano primo (Particella 218) internamente è presente una fodera in laterizio vistosamente lesionata.

La costruzione presenta un quadro fessurativo per trazione diagonale, con lesioni a singola e doppia diagonale, maggiormente localizzato al piano primo di entrambe le particelle; per quanto riguarda la particella 218 il danneggiamento è stato prodotto in parte dal distacco con martellamento del portico presente sulla facciata Ovest il quale era ancorato in maniera non consona alla muratura ed oggi se ne è distaccato.

Al fine di rimuovere il rischio esterno per la particella 215-664 (terrazzo) e il piazzale 217 quindi su vie interne e di accesso e fuga, nonché al fine di salvaguardare la pubblica e privata incolumità si prescrive lo smontaggio del portico presente nella facciata Ovest della particella 218, e la messa in sicurezza attraverso opera provvisoria del tipo cinturazione parziale di contenimento o similari per quanto riguarda le facciate Ovest e parte della Nord compresa la sbadacchiatura delle aperture interessate.

Per il Comando Provinciale, VV.FF di Rieti:

S.D.A.C.E. GIANNI FABRIZIO



Per il Comune di Accumoli, ISTRUTTORI DIRETTIVI TECNICI:

ARCH. CORRADETTI SANTE




ING. GIORGI MAURIZIO



Per il MIBAC:

ARCH. MATTONE LORENZO



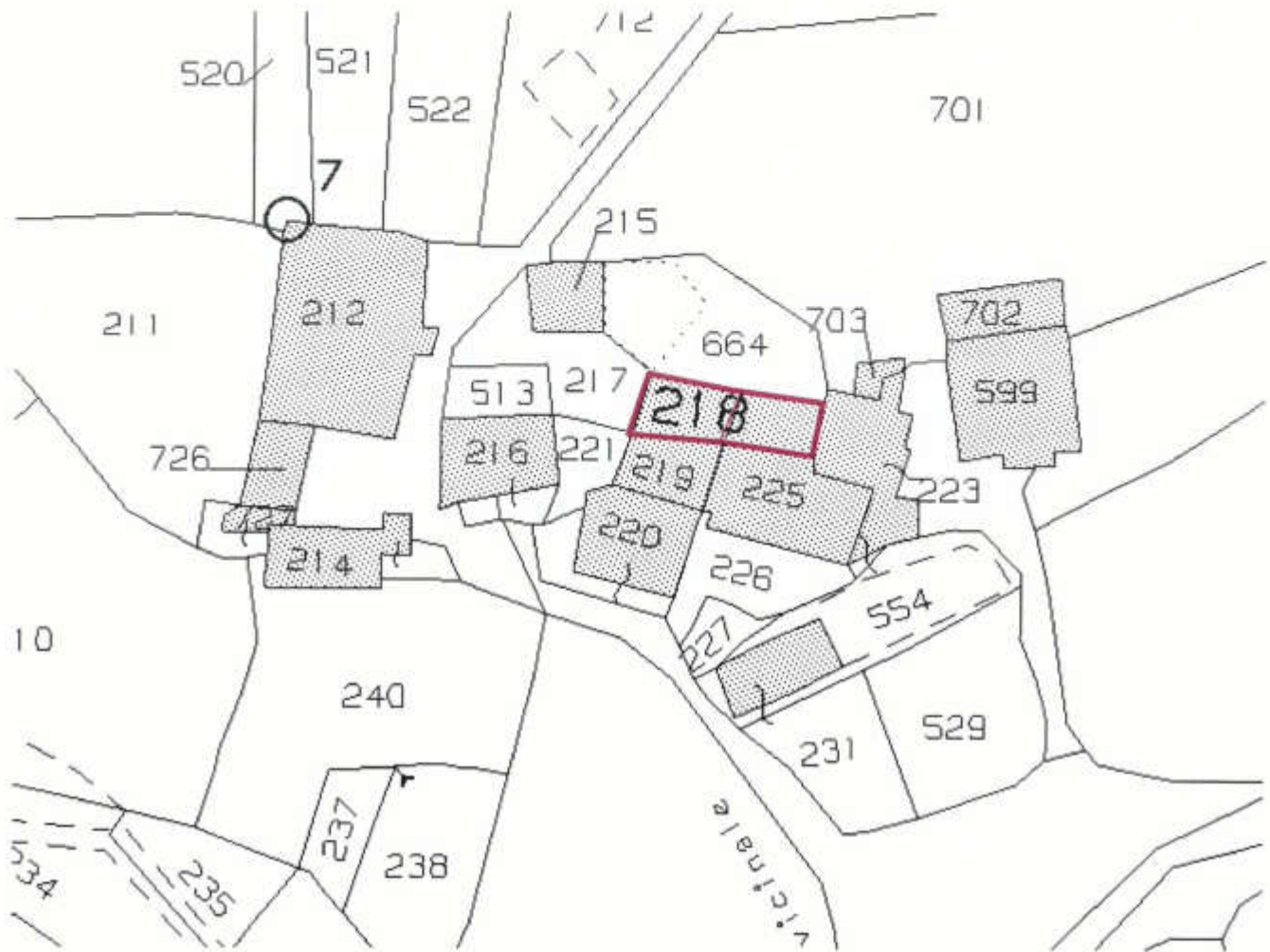
DOTT. BETORI ALESSANDRO



ALLEGATO FOTOGRAFICO GTS DEL 03/06/2019 – GRISCIANO – LOCALITÀ PALAZZO

SCHEDA N. 02

FOGLIO 1 PART 218-225 sub 1



Mappa catastale con p.lle oggetto della valutazione GTS – Foglio 1 – GRISCIANO – Località Palazzo

*Uscit*

*[Handwritten signature]*

*[Handwritten signature]*



FOTO -1- (P.lla 218 e 225 sub1)

Uott *[Handwritten signature]* *[Handwritten signature]*



FOTO -2- (P.lla 218 e 225 sub1)

*mett* *[Signature]* *3* *SE*



FOTO -3- (P.la 218 e 225 sub1)

*uott* *F. Orsini* *SE*



FOTO -4- (P.la 218 e 225 sub1)

10/11

*[Handwritten signature]*

CB

*[Handwritten signature]*





FOTO -5- (P.Ila 218 e 225 sub1)

*mett*

*Foto 5*