COMUNE DI CASCIA

Provincia di Perugia

Realizzazione di sistemazioni esterne su edificio adibito a sala polifunzionale in Cascia (PG)

AR_4/5 Stato Modificato

Scala VARIE

Luglio 2020

il sindaco
Mario De Carolis
il vicesindaco
Gino Emili

Area LL. PP.
Geom. Alessandro Solfaroli

RUP
Ing. Lucia Marcaccioli

PLANIMETRIA GENERALE scala 1:100

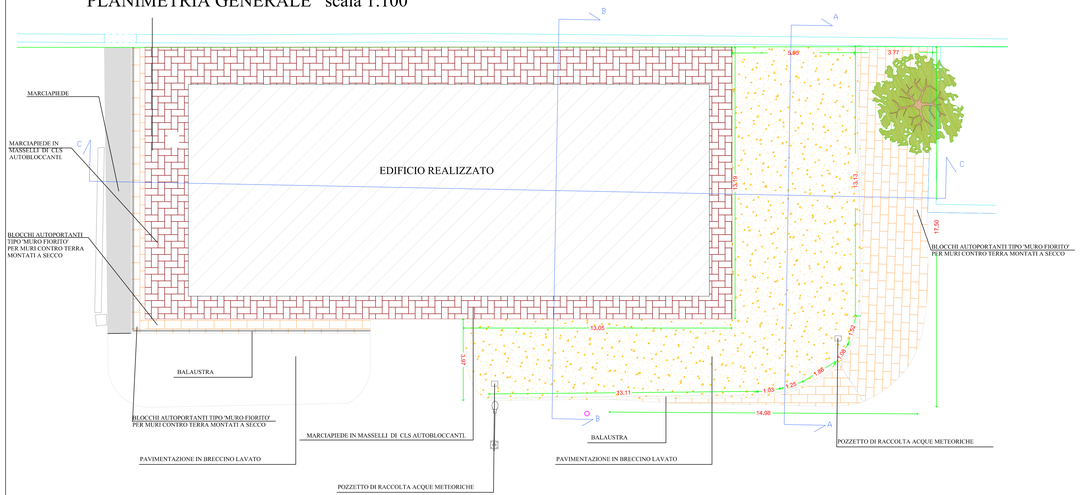

- SEZIONE A-A - scala 1:200

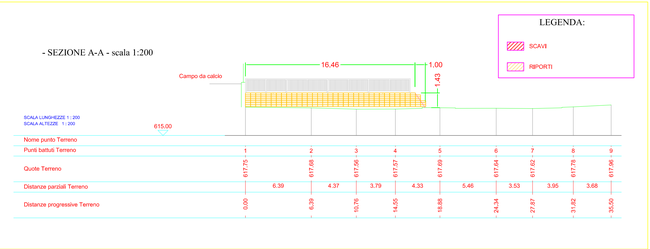

Punti battuti Terreno	1	2	3	4	5	6	7	8	9
Quote Terreno	617,75	617,65	617,56	617,57	617,60	617,64	617,62	617,78	617,90

Distanze parziali Terreno	6,39	4,37	3,79	4,33	5,46	3,53	3,95	3,68
Distanze progressive Terreno	0,00	6,39	10,76	14,55	18,88	24,34	27,87	31,82	35,50

- SEZIONE B-B - scala 1:200

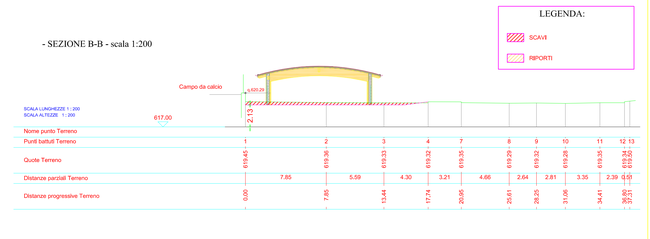

Punti battuti Terreno	1	2	3	4	7	8	9	10	11	12	13
Quote Terreno	619,45	619,36	619,33	619,32	619,35	619,29	619,32	619,28	619,35	619,34	619,50

Distanze parziali Terreno	7,85	5,59	4,30	3,21	4,66	2,64	2,81	3,35	2,39	0,10
Distanze progressive Terreno	0,00	7,85	13,44	17,74	20,95	25,61	28,25	31,06	34,41	36,80	37,21

- SEZIONE C-C - scala 1:200

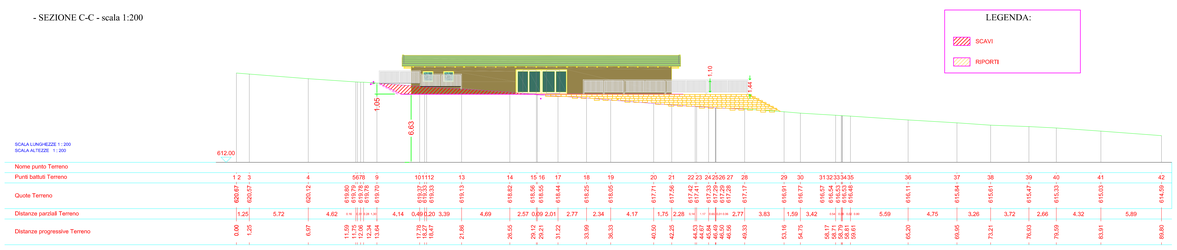

Punti battuti Terreno	1	2	3	4	5	6	7	8	9	10	11	12	13	14	15	16	17	18	19	20	21	22	23	24	25	26	27	28	29	30	31	32	33	34	35	36	37	38	39	40	41	42
Quote Terreno	620,67	620,57		620,12			619,96	619,87	619,76	619,66	619,70		619,13	619,13	618,82	618,95	618,95	618,44	618,25	618,05		617,71	617,50	617,45	617,41	617,33	617,29	617,22	617,17	616,91	616,81	616,77	616,57	616,54	616,53	616,48		616,11		615,84	615,61	615,47	615,33		615,05		614,89

Distanze parziali Terreno	1,25	5,72	4,62	0,11	0,09	0,13	0,10	0,20	3,39	4,69	2,57	0,09	2,01	2,77	2,34	4,17	1,75	2,28	0,04	0,03	0,04	0,07	0,05	0,04	0,08	0,04	2,77	3,83	1,59	3,42	0,04	0,04	0,03	0,05	0,04	5,59	4,75	3,26	3,72	2,66	6,33	4,32	5,89
Distanze progressive Terreno	0,00	1,25		6,97			11,59	11,71	12,00	12,10	12,24	13,54		17,73	18,02	18,47	21,86		26,55		29,12	29,21	31,22		33,99		36,33		40,50		42,25		44,02	44,06	44,09	44,14	45,94	46,00	46,05	46,09	49,33		53,16		54,75		56,17	56,21	56,25	56,29	56,81		65,20		69,96		73,21		76,93		79,59		83,91		89,80